

3/141/032

מרחב תכנון מקומי אילת

תכנית בנין עיר מפורטת מס. 3/141/032
שינוי לתכנית בנין עיר מפורטת מס. ...

- אחוז : הדרום
- עיר : אילת
- גוש : 4000
- חלקה : 79-84
- בעל הקרקע : מנהל מקרקעי ישראל
- היצעים : חזבני החלקות 79-84
- עורך התכנית : אפרים נבו, אדוין/מקס ראובן אינה
- שטח התכנית : 8382 מ"ר

חתימות :

אשראי, א"כ

עורך תכנית

אפרים נבו-אדריכל

עוסק מורשה מס. 00446300

א"ג י"א

י"ח תכנית

א"ג י"א

הועדה המקומית לבניה ותכנון עיר אילת

רשיון מס. 101/77

תאריך יציאת תוכנית 3/141/032

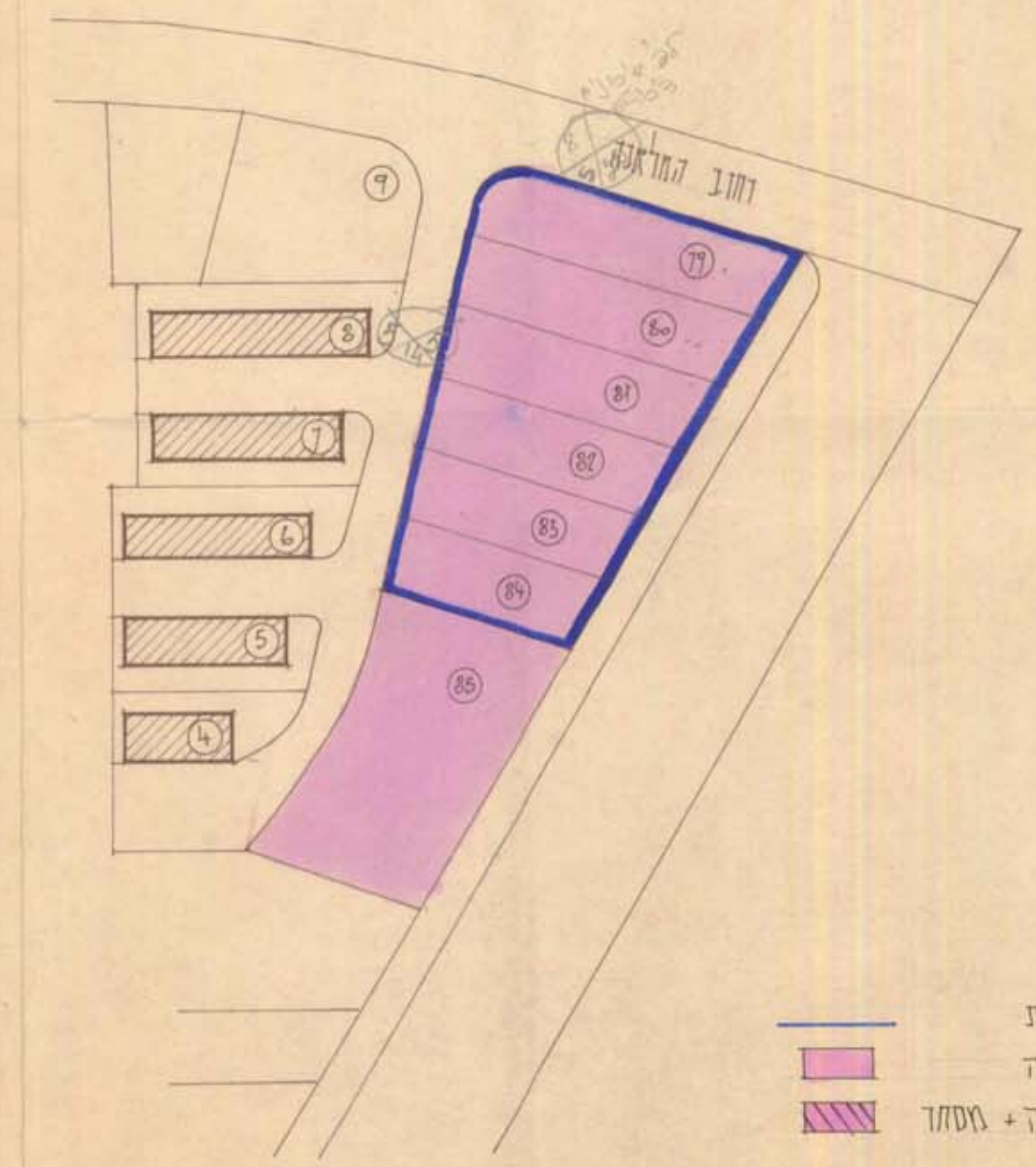
מס. 101/77

מס. 101/77

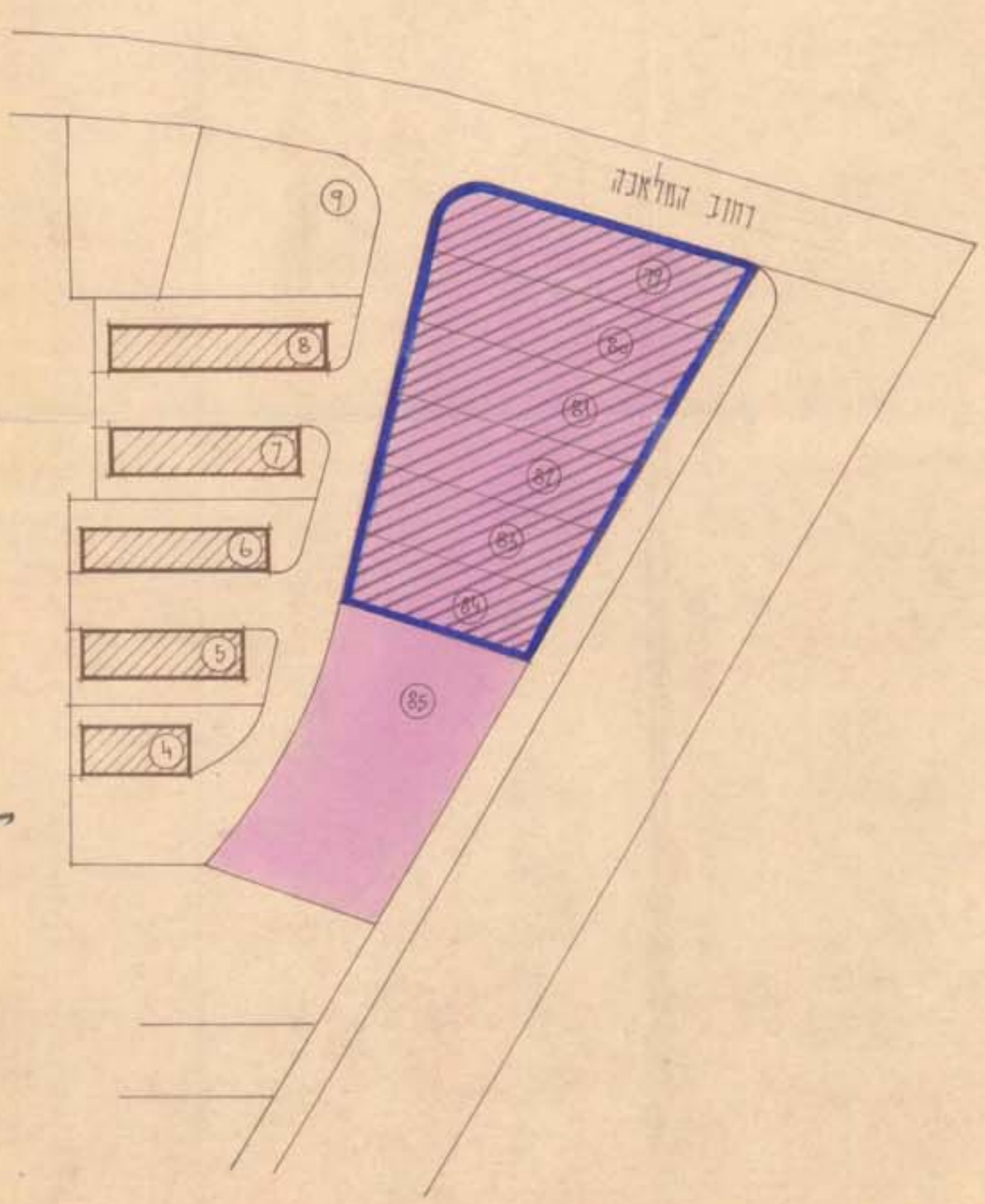
מס. 101/77

בעל הקרקע
הועדה המקומית
הועדה המחוזית

מצב קיים 1:1250



מצב מתוכנן 1:1250



- מקדא
- גבול התכנית
- שטח מלאכה
- שטח מלאכה + מסוד

תשרי תשנ"ו

חוק התכנון והבניה חוקה - 1965

מס. 2576

מס. 2576

מס. 2576

מס. 2576

מס. 2576

מס. 2576

מס. 2576

מס. 2576

מס. 2576

מס. 2576

מס. 2576

מס. 2576

מס. 2576

מס. 2576

מס. 2576

מס. 2576

מס. 2576

מס. 2576

מס. 2576

מס. 2576

מס. 2576

מס. 2576

מס. 2576

מס. 2576

מס. 2576

מס. 2576

מס. 2576

מס. 2576

תשרי תשנ"ו

חוק התכנון והבניה חוקה - 1965

מס. 2576

מס. 2576

מס. 2576

מס. 2576

מס. 2576

מס. 2576

מס. 2576

מס. 2576

מס. 2576

מס. 2576

מס. 2576

מס. 2576

מס. 2576

מס. 2576

מס. 2576

מס. 2576

מס. 2576

מס. 2576

מס. 2576

מס. 2576

מס. 2576

מס. 2576

מס. 2576

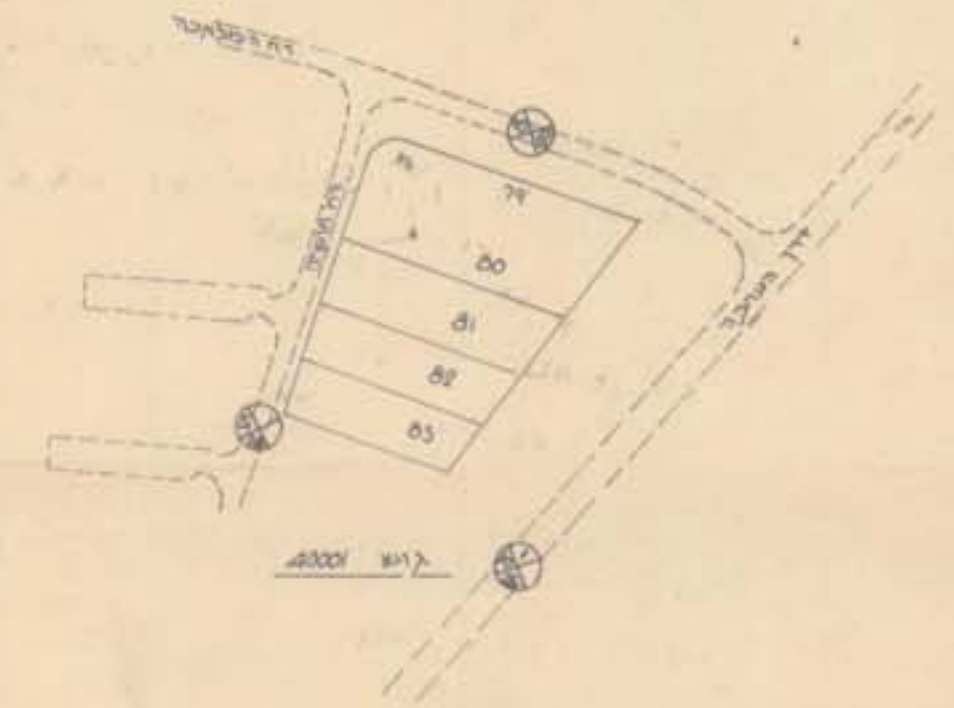
מס. 2576

מס. 2576

מס. 2576

מס. 2576

מס. 2576



תרשים סביבה 1:2500

המגיש : איג' מקס ראובן, מרכז תידות חדש