

חתימות

מרכז צוחר

מרחב תכנון מקומי ^{מ/844} שמעונים

תכנית מתאר 5/302/02/7

שינוי לתכ' מתאר 302/02/7 ולתכ' מפורטת 152/03/7

1 : 2 500

ק.נ. מ.

- מחוז - הדרום
- נפה - באר שבע
- מועצה אזורית - אשכול
- בעל הקרקע - מנהל מקרקעי ישראל
- היוזם - מ"א אשכול
- גושים - 100 299 (חלקי)
- חלקות - 21, 22, 33
- שטח התכנית - 132.20 דונם
- המתכנן - א. ב. תכנון ^{מ/844} אד"ר חנן הברון

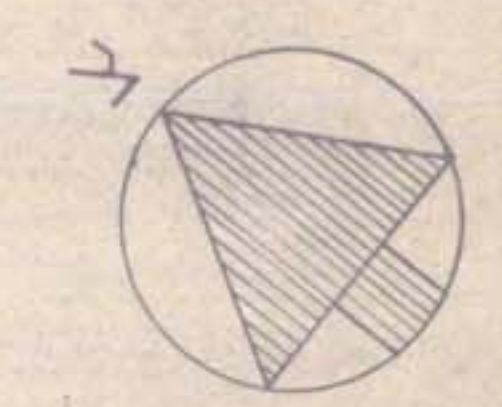
20/2/92

מקרא

- נבוי תכנית
- אזור מגורים א'
- שטח צבורי פתוח
- מרכז אזורי
- דרך מוצעת ותניה
- דרך הייט
- דרך לביטול
- חניה לביטול

טבלת שטחים

שם	שטח בדונם	שטח במוצג	קיים	באחוזים
קיים	150	40	30%	30%
קיים	115.90	48.24	5%	36%
קיים	7.086	24.82	18%	5%
קיים	16.20	12.00	9%	18%
קיים	132.20	100.00	100%	100%

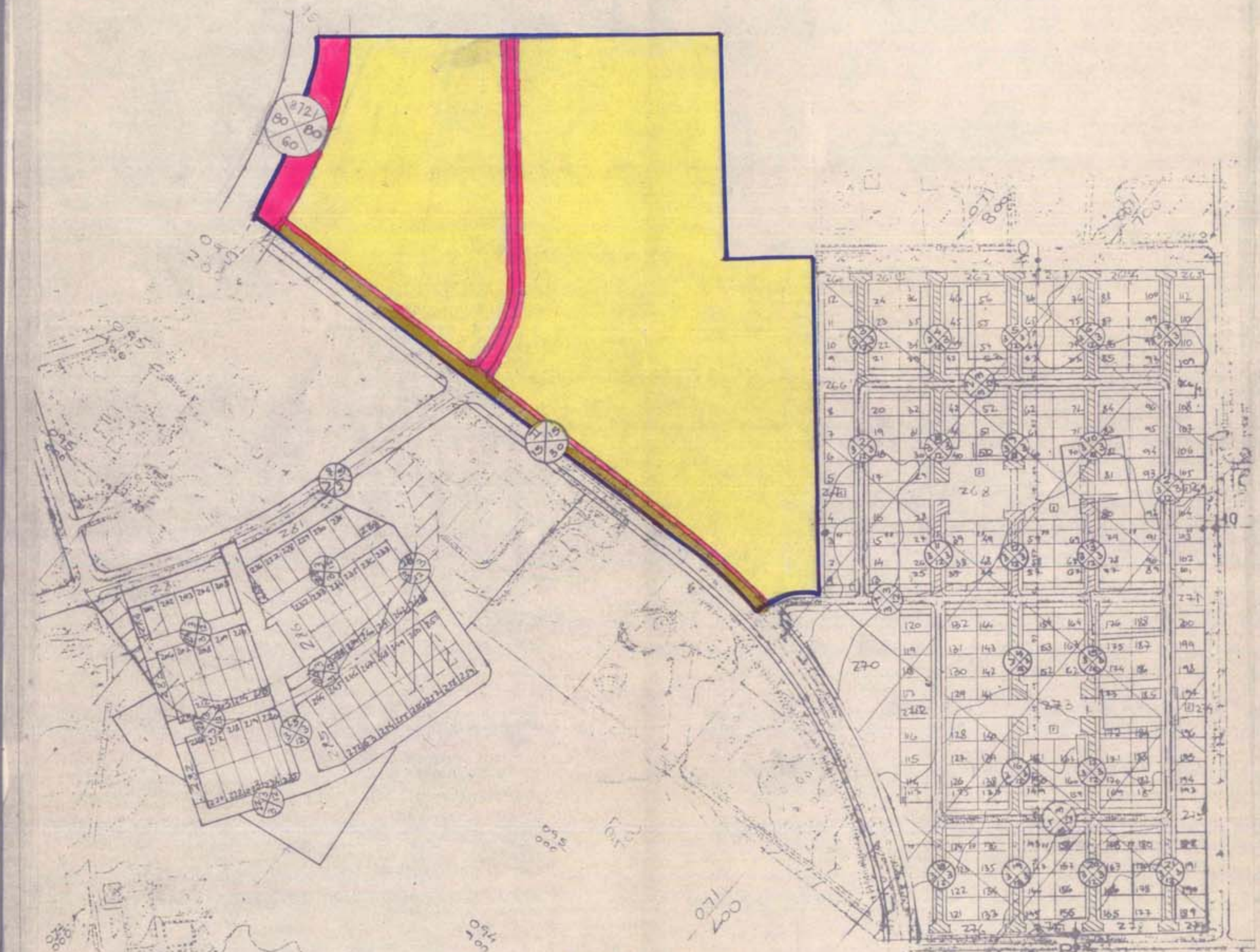
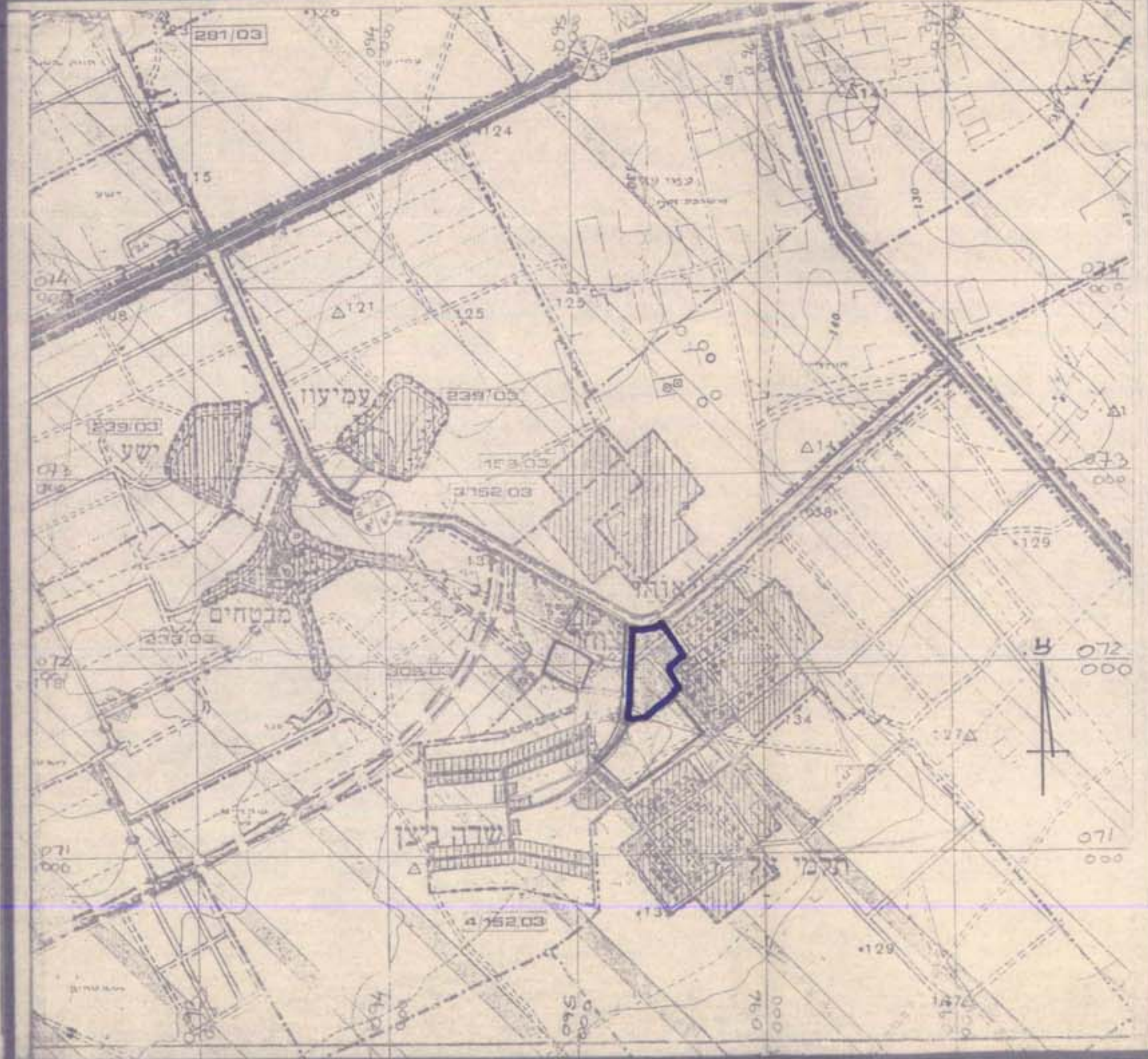


משרד המגורים מרחב ריומ
 ת.ת. תכנון והבניה תשכ"ה-1965
אישור תכנית מ"א
 העמדה המשותפת לתכנון חלקה זו הוגשת
 ביום 19/2/92
 משרד א"ר התכנית
 חתום: *[Signature]*
 מנהל מ"א

הודעה על אישור תכנית מ"א
 נוספת בליקט הפרסומים מס' 152/03/7
 מיום 19/2/92

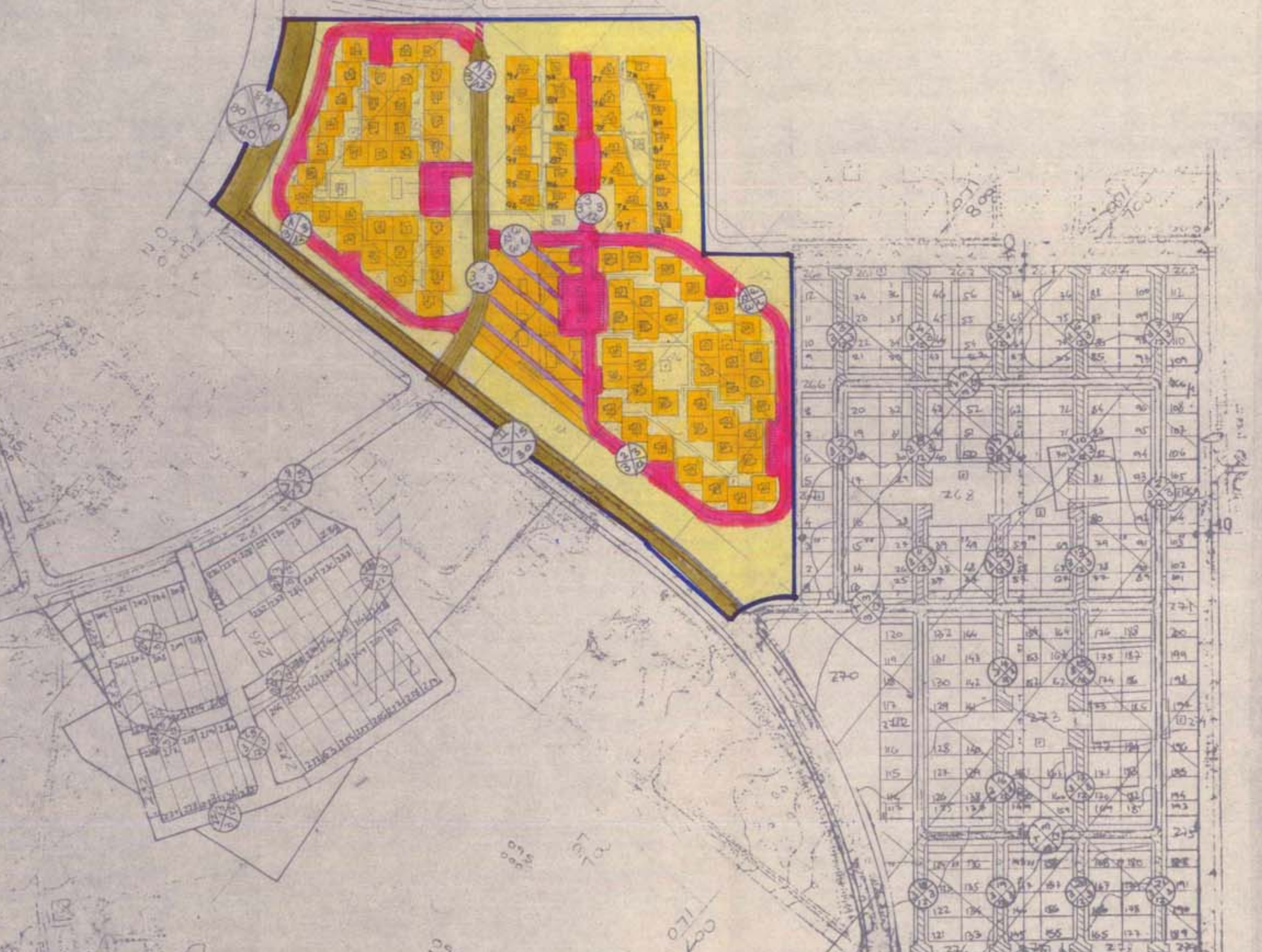
היוזם	בעל הקרקע	המתכנן	המבצע
מועצה אזורית "אשכול"		א. ב. תכנון ^{מ/844} מנהל מקרקעי ישראל	

1 : 20.000 תרשים סביבה



מצב קיים

גיא - סבניק בע"מ
 חברה לתכנון והנדסה
 מס' ביטוי מס' 238118
 רח' מולדשקין 4, ת.ת. 70, 238118



מצב מוצע

גיא - סבניק בע"מ
 חברה לתכנון והנדסה
 מס' ביטוי מס' 238118
 רח' מולדשקין 4, ת.ת. 70, 238118