
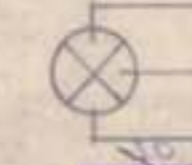



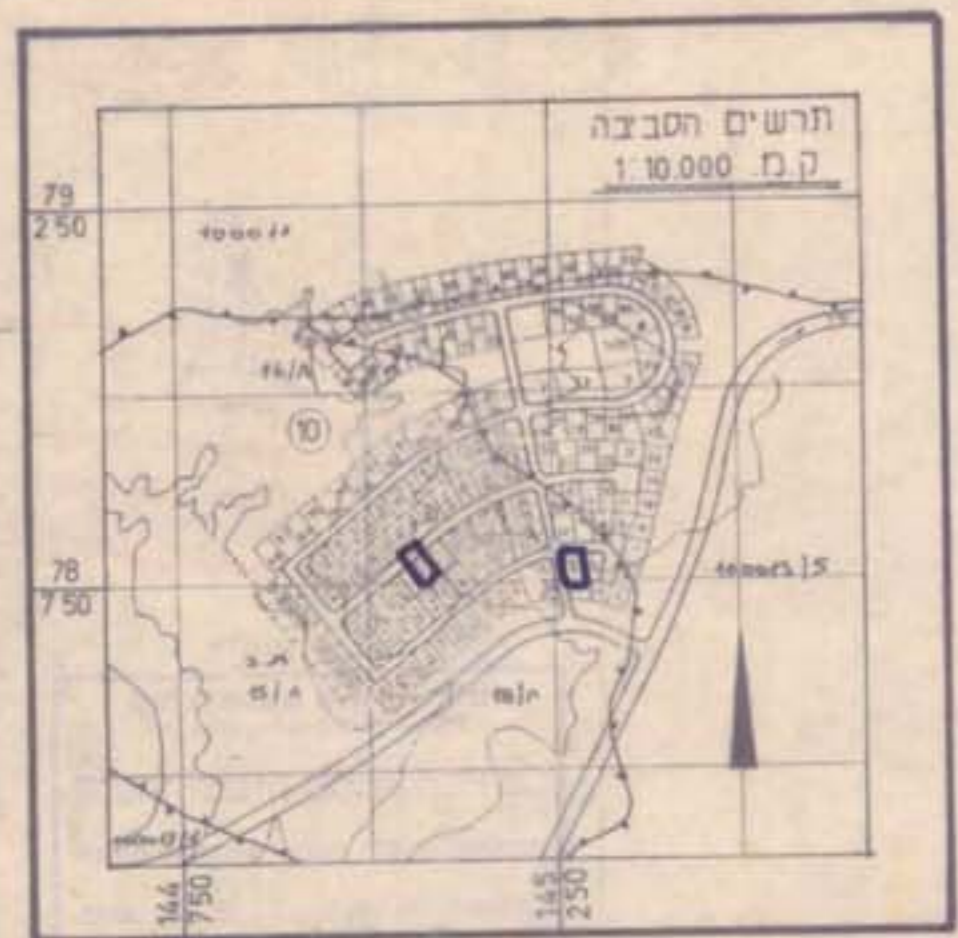
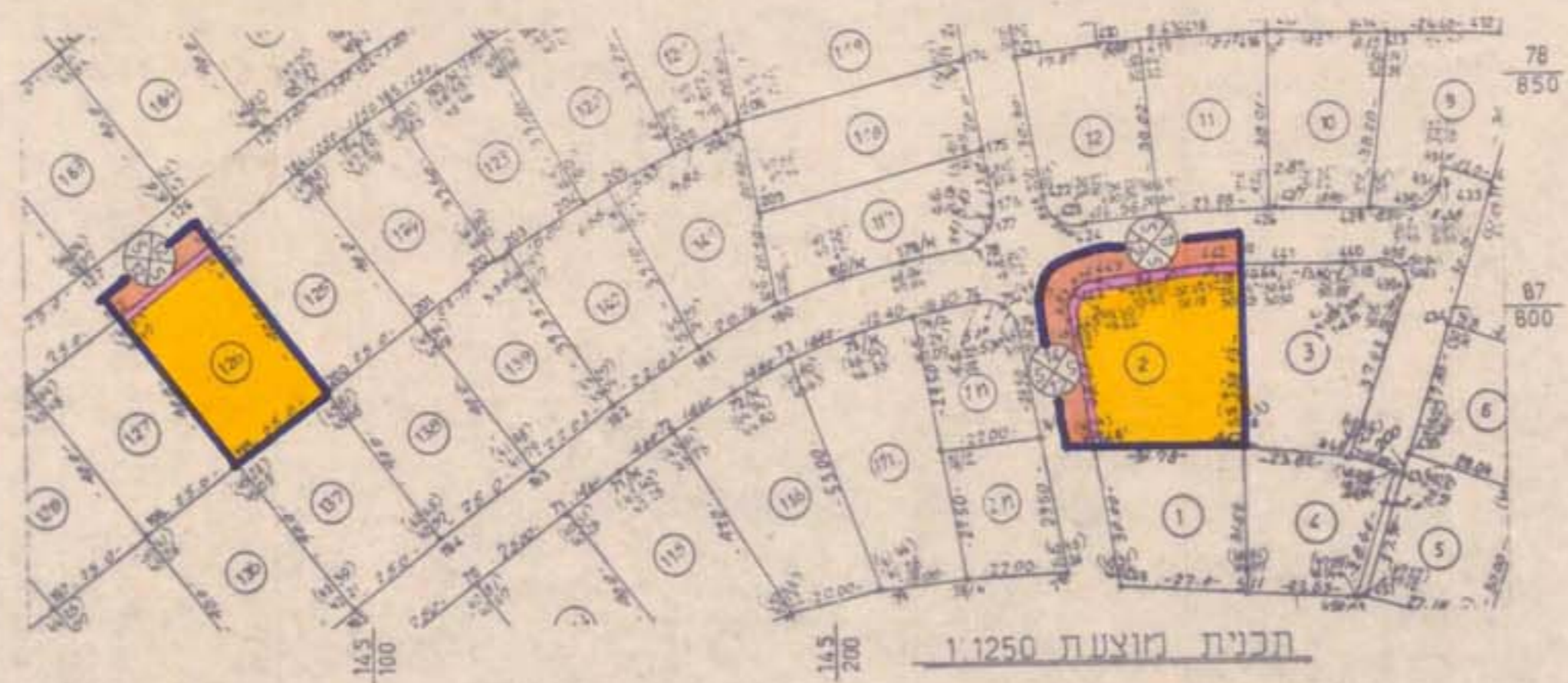
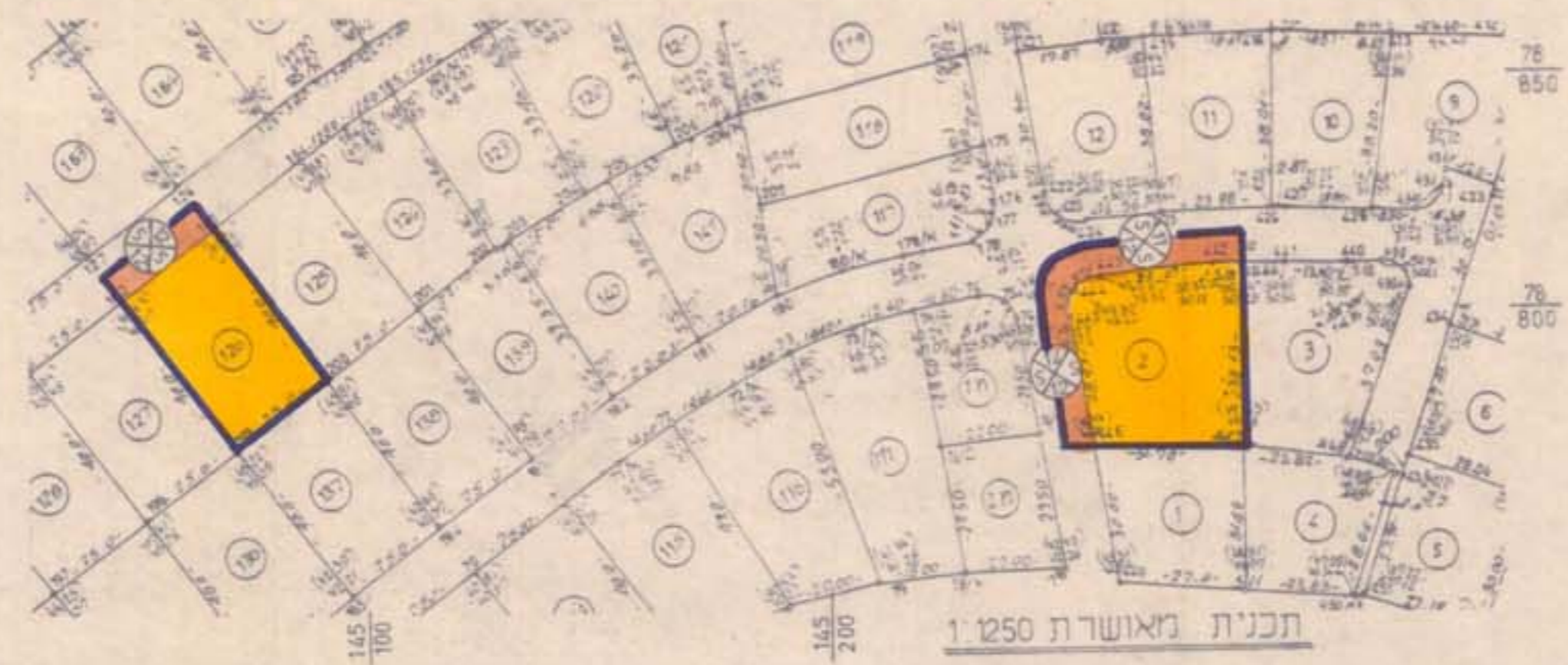
מרחב תכנון מקומי שמעונים
 תכנית מפורטת מס' 5/240/03/7
 שינוי תכנית מפורטת מס' 3/240/03/7, 240/03/7
 חורה - שכונה 10

מחוז הנגב
 נפה באר-שבע
 ישוב חורה של 10
 בעל הקרקע מינהל מקרקעי ישראל
 יוזם ועורך התכנית משרד הבינוי והשיכון
 שטח התכנית 2.904 - דונם
 תאריך 5.10.89
 גוש 100013
 המתכנן אלקסנדר ארונס-אדלמן

מקרא
 גבול התכנית
 אזור מגורים א'
 חזית מסחרית
 דרך קיימת או מאושת
 מספר הדרך
 קו בנין
 רוחב הדרך



12.3.90
 ד"ר אלקסנדר ארונס-אדלמן
 מתכנן



טבלת שטחים

יעוד שטח	מספר המגרש	המגרש שטח	סה"כ שטח	%
אזור מגורים א'	2	1.304	2.304	79.3
דרכים	-	0.600	0.600	20.7
סה"כ			2.904	100.0

אישורים

משרד הבינוי והשיכון
 משרד הארבעה
 אלקסנדר ארונס-אדלמן
 מחבר יוזם ומגיש התכנית
 1 - פבר' 1990

בעל הקרקע

5/240/03/7
 26/4/90

5/240/03/7
 3/240/03/7
 29/4/90

משרד הפנים מחוז הדרום
 אישור תכנית מס' 5/240/03/7
 הועדה המחוזית לתכנון ולבניה החלוטה
 ביום 9/2/90

5/240/03/7
 מורטמה בילקוט הטרסומים מס' 3/240
 מיום 09.7.89