












מרחב תכנון שמעונים
 תכנית קומה מס' 2/183/02/7
 שינוי לתכנית מתאר מס' 1/183/02/7
להתישבות בדואית בנגב

"אליקיה"

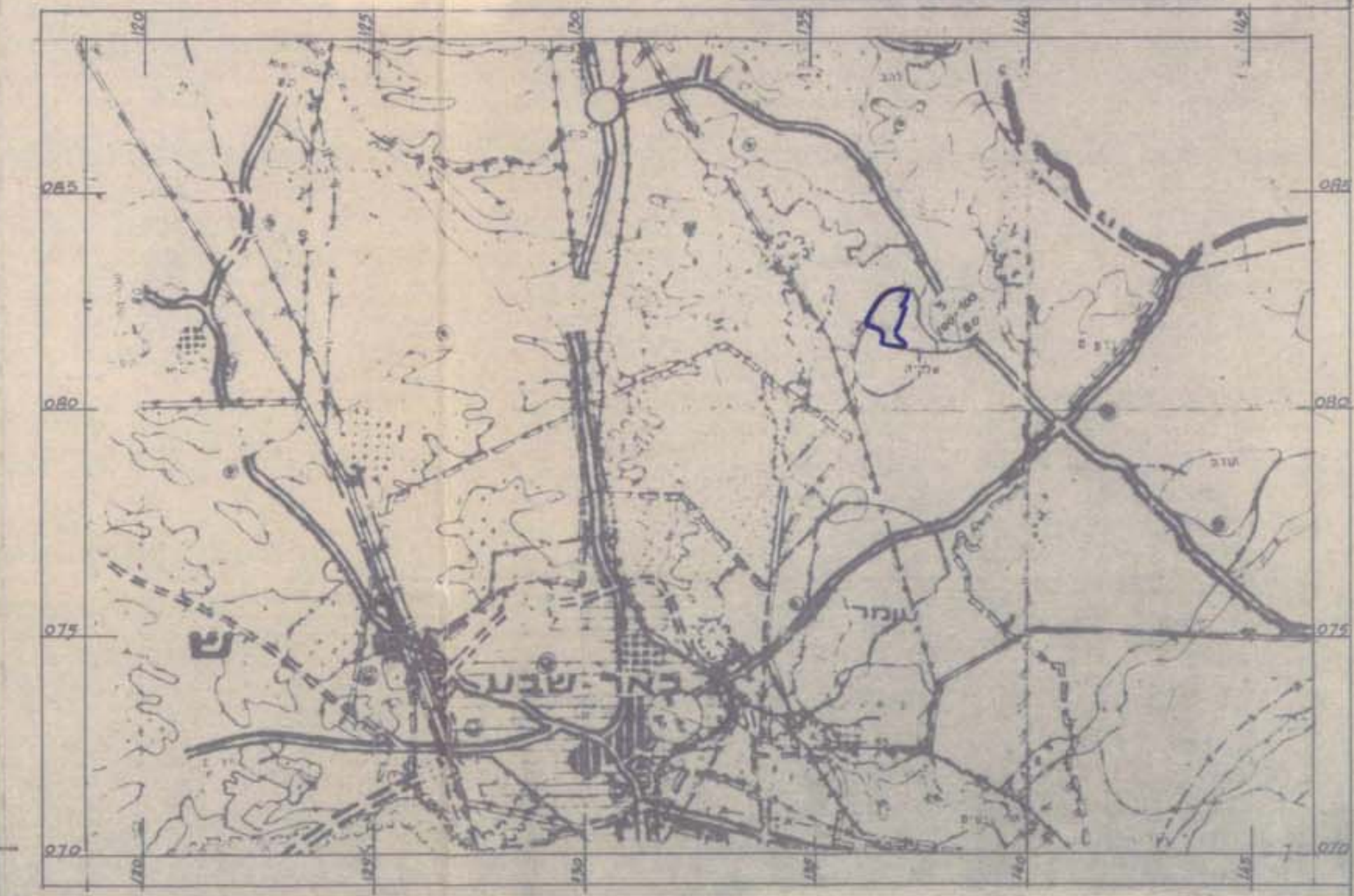
ועדה המינהלית לתכנון ולבניה
 של מנדט בריטניה
 תחומי תכנון מס' 17
 מס' 444
 המועצה המחוקקת של מנדט בריטניה
 תחומי תכנון מס' 17
 תאריך: 1948

- מחוז:** הדרום ;
נפה: באר שבע ;
מרחב תכנון: שמעונים ;
המקום: מועצה אזורית בני שמעון - אליקיה ;
בעל הקרקע: מנהל מקרקעי ישראל ;
היוםם: מדינת ישראל ;
המבצע: משרד השיכון ;
המתכנן: נתן מגן - אדריכל ;
שנת התכנית: 700 ד' ;
נושאים: אזור כתר באר-שבע ;
 גוש ד' (חלק) חלקי חלקה מס' 19:17:10
 גוש 4 (חלק) חלק מחלקה מס' 8

מקרא:

-  גבול התכנית
-  גבול מחסם
-  אזור מגורים א
-  שטח לתכנון בעתיד
-  שטח ציבורי מתוח
-  שטח ציבורי משולב
-  דרך קיימת
-  דרך מוצעת
-  מספר הדרך
-  קו בנין
-  רוחב הדרך

שרת המבנה והתכנון
 150000 קמ. המסביבה

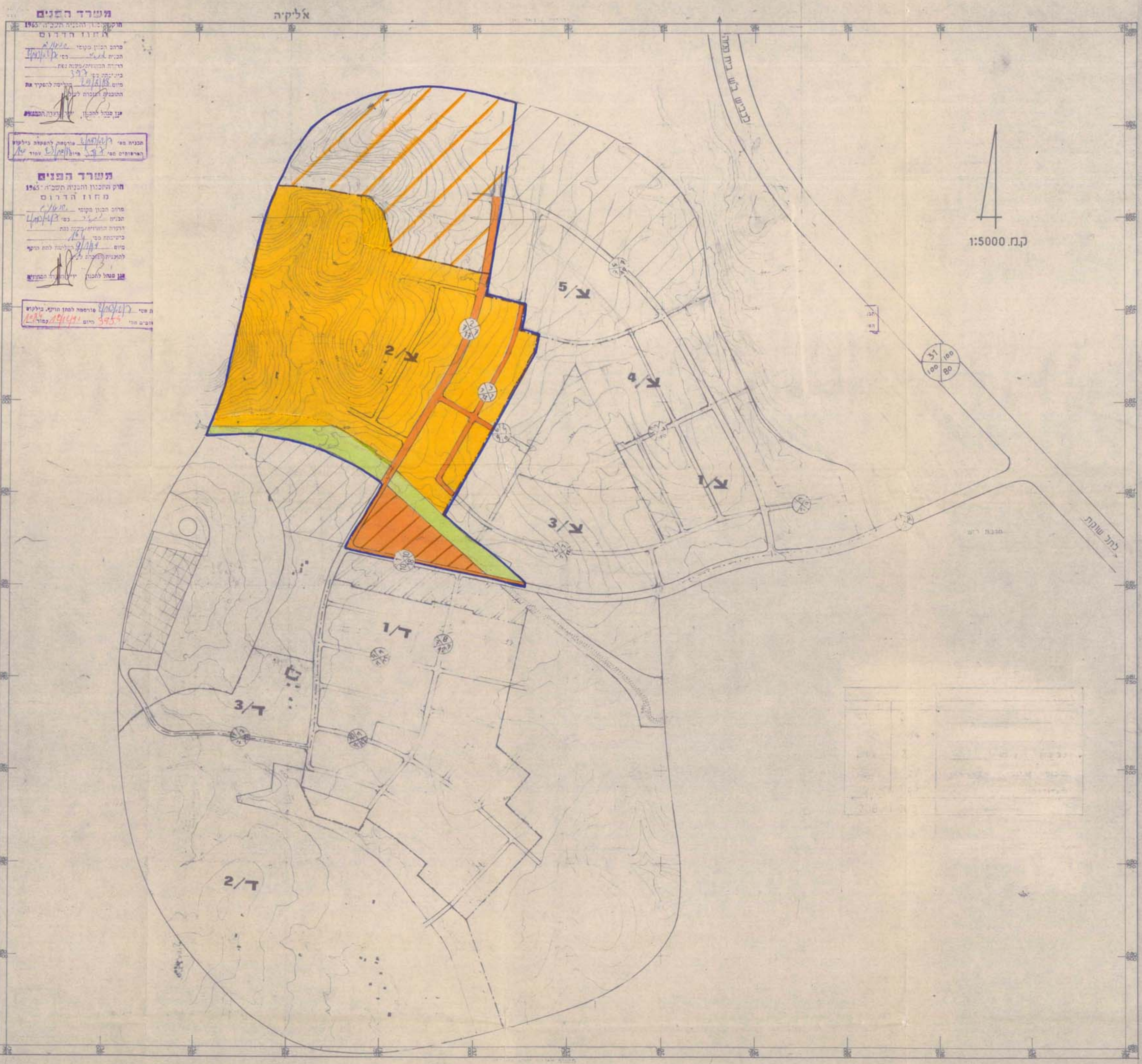


טבלת שטחים

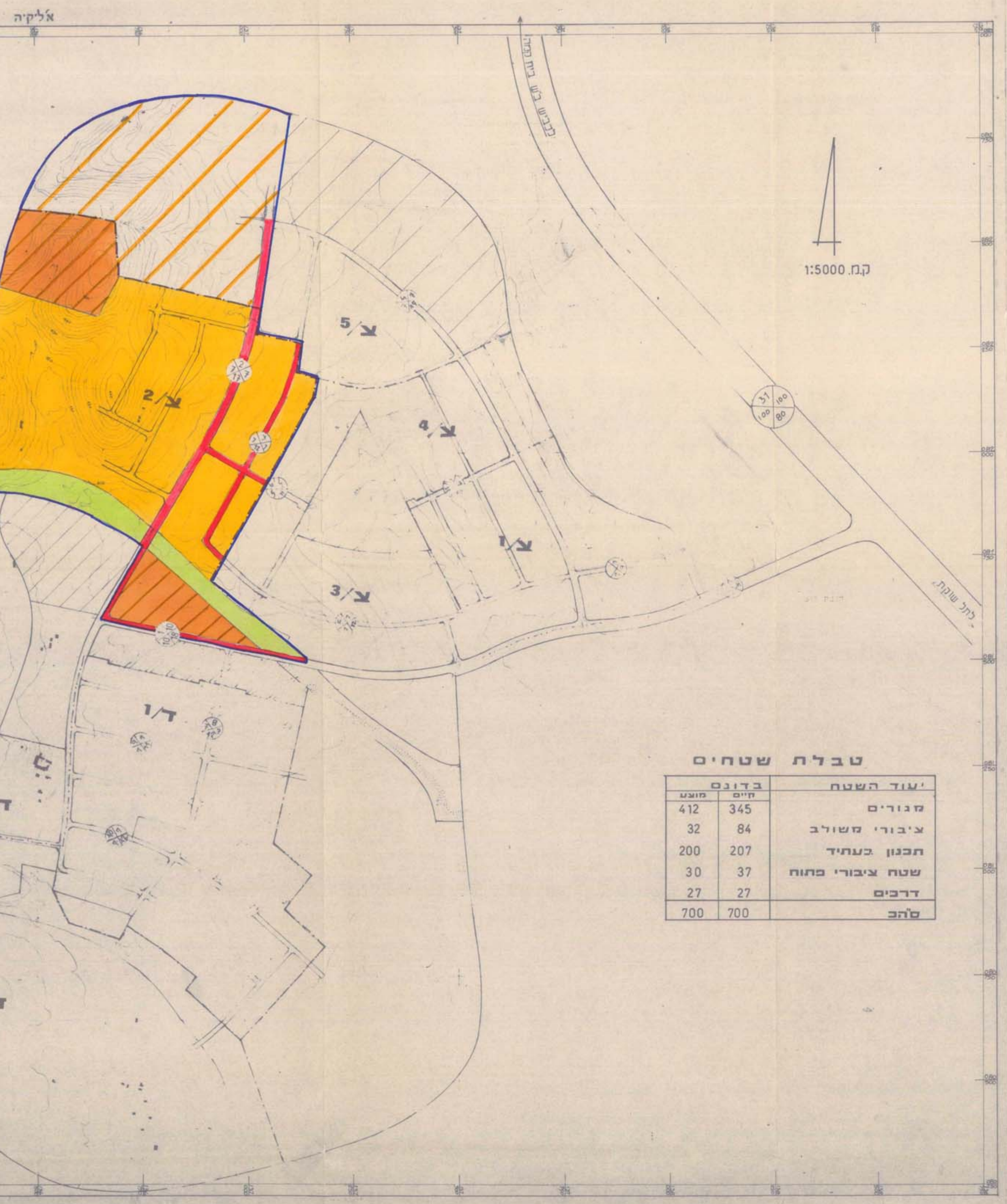
ייעוד השטח	היום	בדונים
מגורים	345	412
ציבורי משולב	84	32
תכנון בעתיד	207	200
שטח ציבורי מתוח	37	30
דרכים	27	27
סה"כ	700	700

תכנית מצב קיים

תכנית מצב מוצע



משרד המבנה והתכנון
 תאריך: 2/183/02/7
 מס' תכנית: 444
 מס' חלקה: 19:17:10
 מס' חלק: 8



אליקיה

אליקיה