

G.S. 88  
2/1/68

**מרחב תכנון שמעונים**  
**תכנית מיתאר מ"ס 1/183/02/7**  
**להתיישבות בדואית בנגב**






**"אליקיה"**

הועדה המסוימת לתכנון ולבניה  
מ"ס 1/183/02/7  
תאריך: 1/1/68  
מס' תכנית: 525/7  
מס' תוכנית: 406  
החלטת: תקציב: מידת התחייבות:  
מס' 1/183/02/7

- מחוז ; הדרום
- נפה ; באר שבע
- מרחב תכנון ; שמעונים
- המקום ; מועצה אזורית בני שמעון - אליקיה
- בעל הקרקע ; מנהל מקרקעי ישראל
- היוזם ; מדינת ישראל
- המבצע ; משרד השיכון
- המתכנן ; נתן מגן - אדריכל
- שטח התכנית ; 3 428 ד'

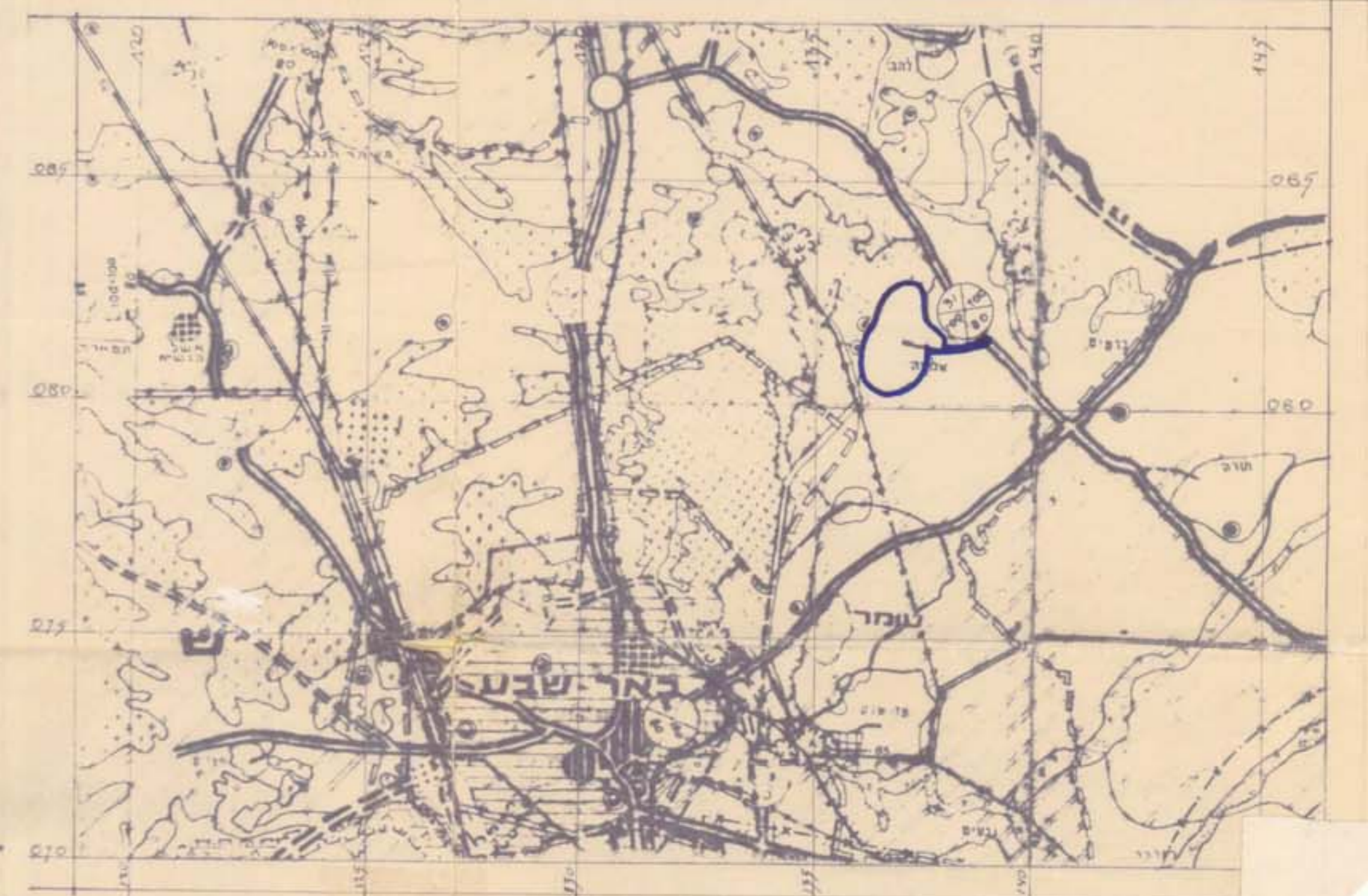
**גושים**  
גוש ד' (חלק) חלקי חלקות מס' 19:17:10  
גוש 4 (חלק) חלק מחלקה מס' 8

**מקרא:**

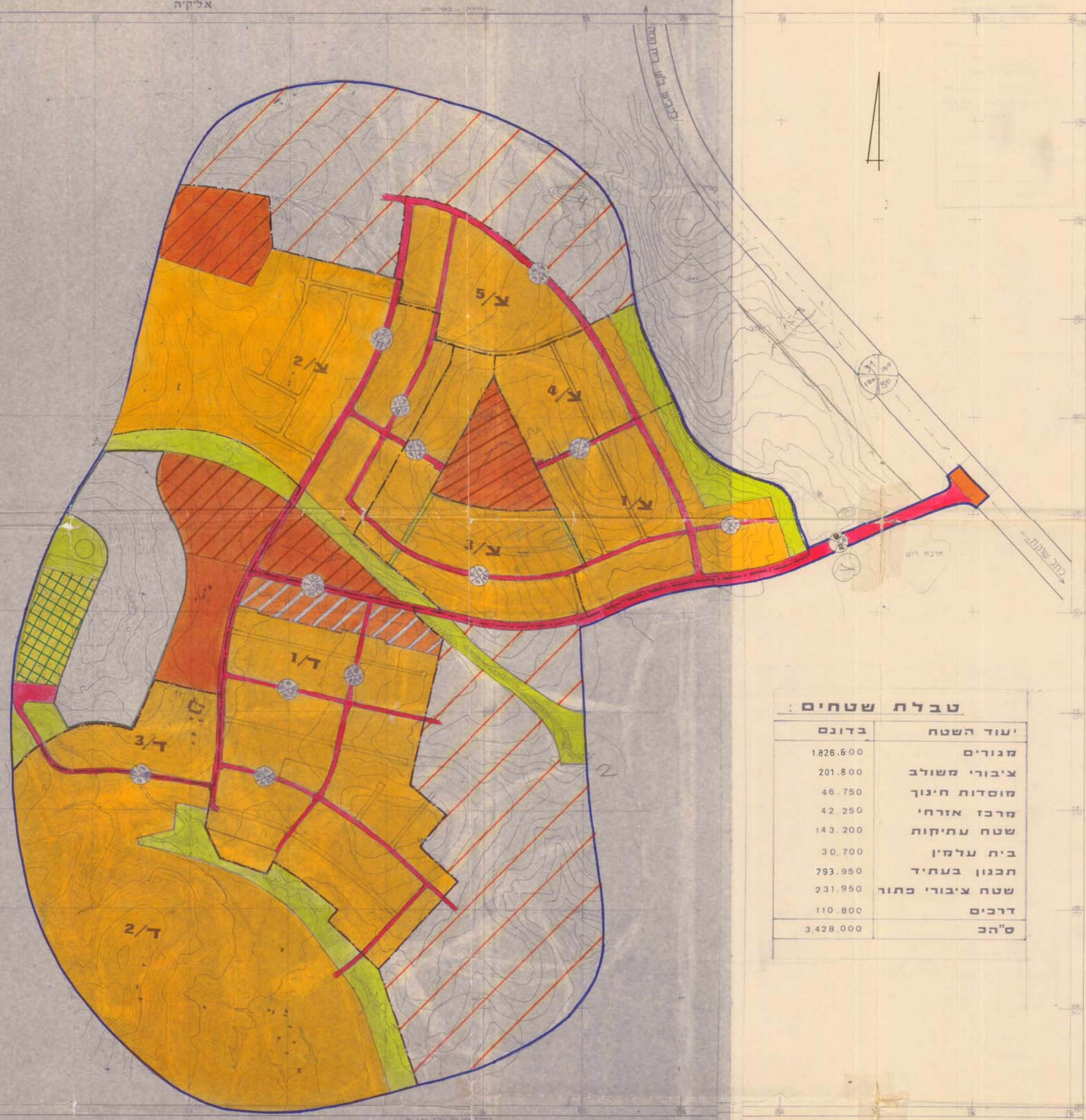
-  גבול התכנית
-  גבול מתחם
-  אזור מגורים א
-  שטח לתכנון בעתיד
-  שטח למוסדות חינוך
-  שטח ציבורי משולב
-  שטח ציבורי כתוח
-  שטח עתיקות
-  בית קברות
-  מרכז אזורי
-  דרך קיימת
-  שביל
-  דרך מוצעה
-  מספר הדרך
-  קו בנין
-  רוחב הדרך

**טבלת שטחים**

בדונם	יעוד השטח
1826.600	מגורים
201.800	ציבורי משולב
46.750	מוסדות חינוך
42.250	מרכז אזורי
143.200	שטח עתיקות
30.700	בית עלמין
793.950	תכנון בעתיד
231.950	שטח ציבורי כתוח
110.800	דרכים
3.428.000	ס"הכ



ק"מ 1:50000



**משרד הפנים**  
ועדת התכנון והבניה תשס"ח 1968  
מ"ס 1/183/02/7  
תאריך: 1/1/68  
מס' תכנית: 525/7  
מס' תוכנית: 406  
החלטת: תקציב: מידת התחייבות:  
מס' 1/183/02/7

מס' תכנית: 525/7  
מס' תוכנית: 406  
החלטת: תקציב: מידת התחייבות:  
מס' 1/183/02/7

**משרד הפנים**  
ועדת התכנון והבניה תשס"ח 1968  
מ"ס 1/183/02/7  
תאריך: 1/1/68  
מס' תכנית: 525/7  
מס' תוכנית: 406  
החלטת: תקציב: מידת התחייבות:  
מס' 1/183/02/7

מס' תכנית: 525/7  
מס' תוכנית: 406  
החלטת: תקציב: מידת התחייבות:  
מס' 1/183/02/7