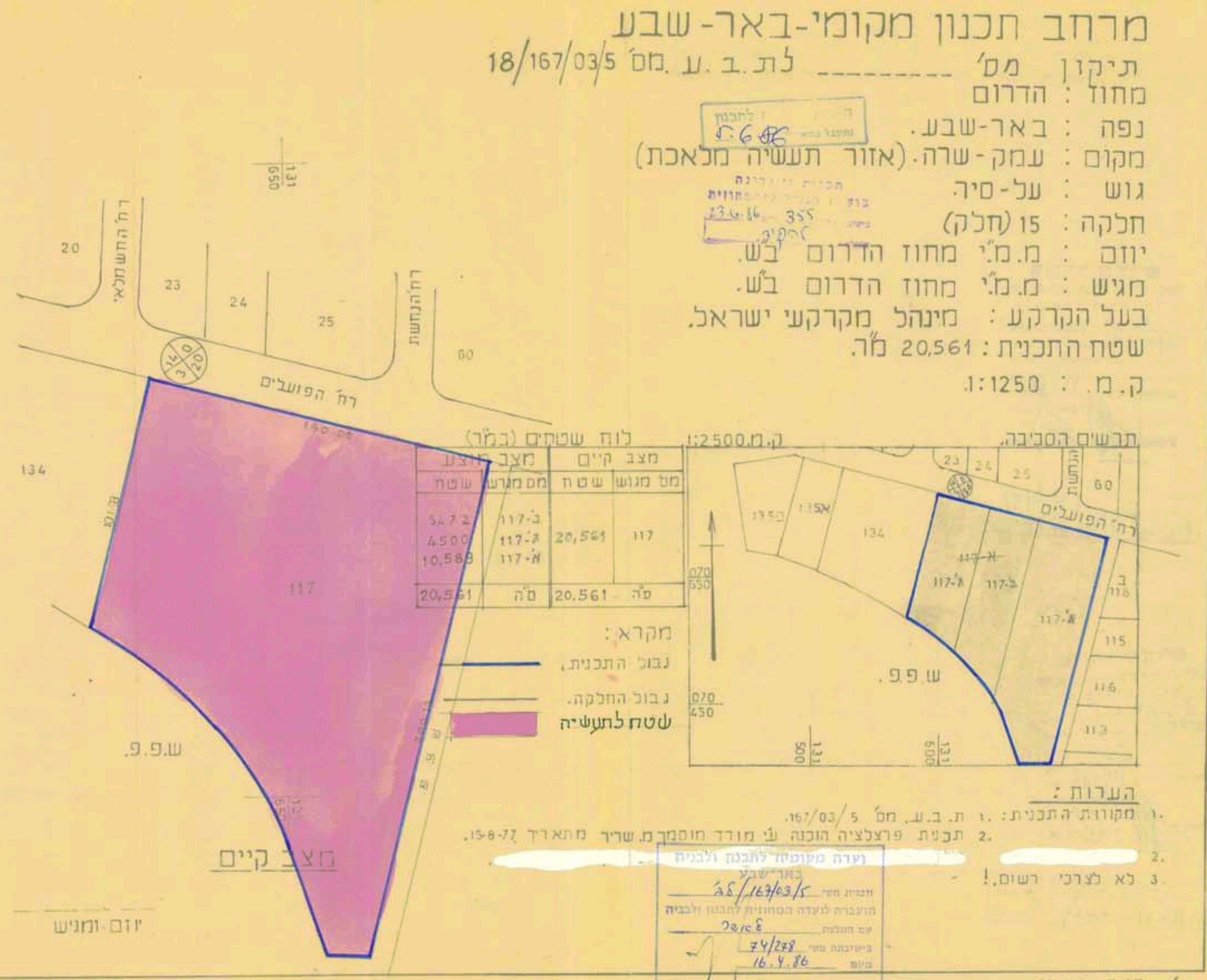
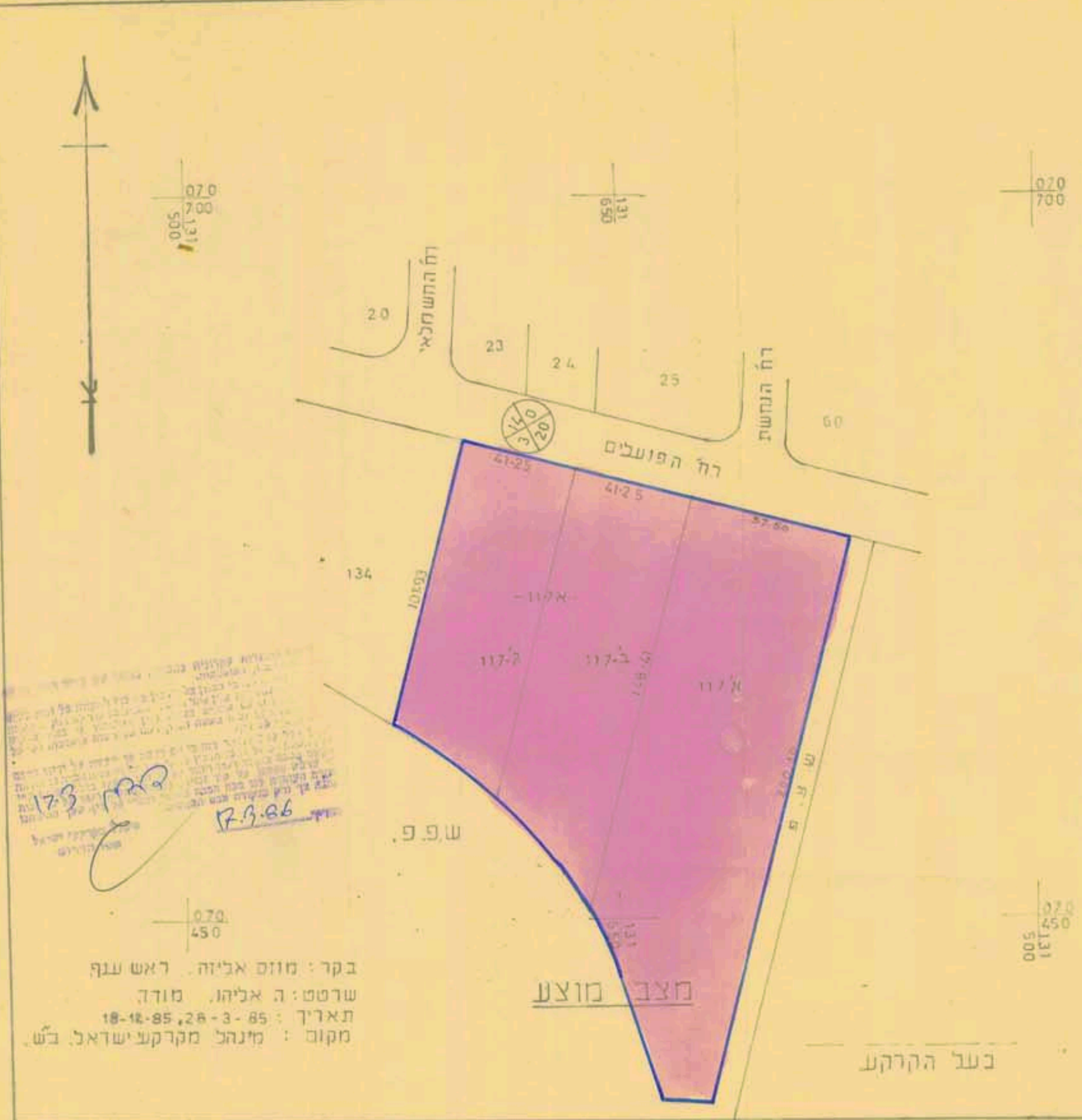


מרחב תכנון מקומי-באר-שבע  
 תיקון מס' \_\_\_\_\_ לת.ב.ע. מס' 18/167/03/5  
 מחוז: הדרום

נפה: באר-שבע.  
 מקום: עמק-שרה. (אזור תעשייה מלאכת)  
 גוש: על-סיר.  
 חלקה: 15 (חלק)  
 יוזם: מ.מ'י מחוז הדרום ב"ש.  
 מגיש: מ.מ'י מחוז הדרום ב"ש.  
 בעל הקרקע: מינהל מקרקעי ישראל.  
 שטח התכנית: 20,561 מ"ר.  
 ק.מ. : 1:1250

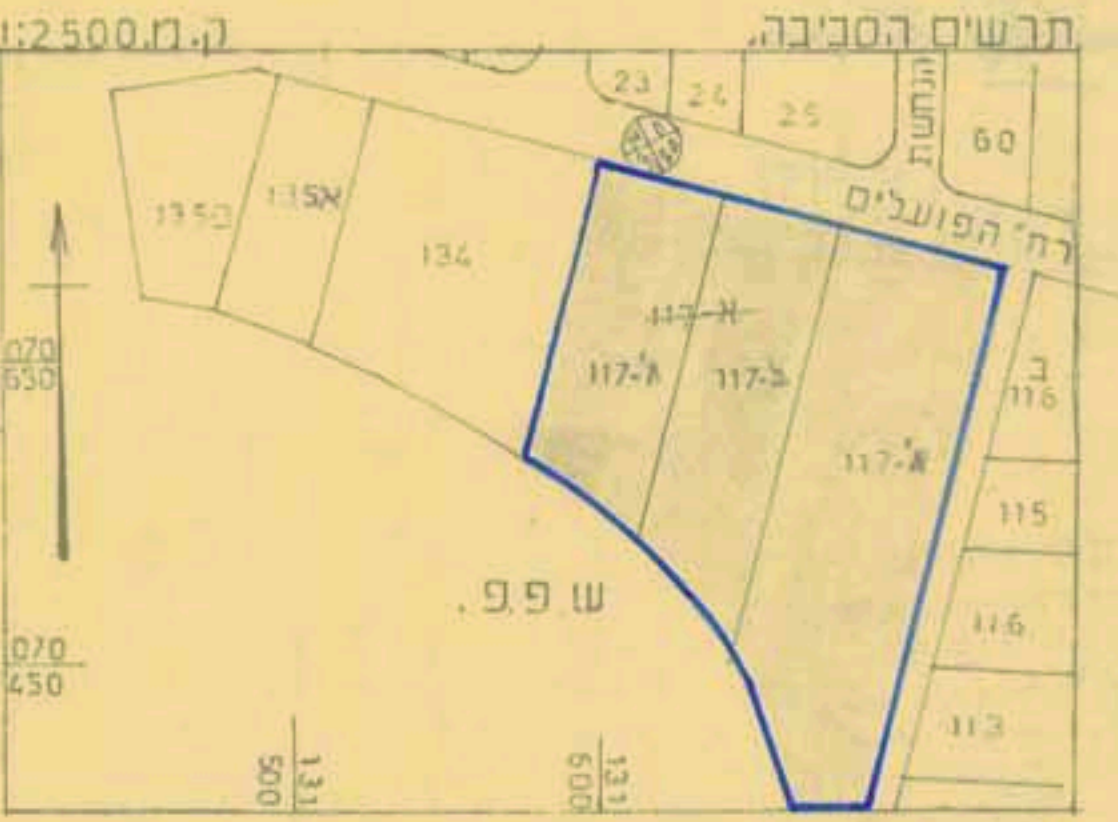
תשרידי תכנון  
 חוק התכנון והתמ"מ הממלכתי 1970  
 מס' תכ. 173  
 מס' תמ"מ 173/86  
 תאריך: 17/8/86  
 מס' תמ"מ 355

תשרידי תכנון  
 חוק התכנון והתמ"מ הממלכתי 1970  
 מס' תכ. 173  
 מס' תמ"מ 173/86  
 תאריך: 17/8/86  
 מס' תמ"מ 355



לוח שטחים (במ"ר)

מחצב קיים	מחצב קיים	מחצב קיים
מס' מנוש	שטח	מס' מנוש
117	20,561	117
סה'	סה'	סה'
20,561	סה'	20,561



מקרא:  
 גבול התכנית, —————  
 גבול החלקה, —————  
 שטח לתעשייה, [Pink Shaded Area]

- הערות:
1. מקורות התכנית: ו. ת.ב.ע. מס' 167/03/5.
  2. תכנית פרצלציה הוכנה על מודד מוסמך. שריד מתאריך 15-8-77.
  3. לא לצרכי רשום!

ועדה מקומית לתכנון ולבניה  
 באר שבע  
 מס' תכ. 173/03/5  
 מס' תמ"מ 173/86  
 תאריך: 16.4.86