מרחב תכנון מקומי אילת

נחל שחורת

תכנית מתאר מס' 32/101/02/2

שינוי לתכנית מס' 101/02/2

מחוז	הדרום
נפה	באר שבע
מקום	נחל שחורות אילת
גושים	40050 (חלק), 40066 (חלק)
יזם התכנית	הועדה המקומית לתכנון ובניה אילת
בעל הקרקע	מנהל מקרקעי ישראל
עורך התכנית	אדר' יעקב קסלר
שטח התכנית	כ- 634 דונם
קנה מידה	1:5000
תאריך	10.6.93

מקרא:

- גבול התכנית
- אזור תשתיה
- שטח לא לבניה
- דרך מוצעת
- דרך קיימת/מאושרת
- דרך לבטול
- גבול תכנון מאושר
- שטח חקלאי
- שטח צבורי פתוח

טבלת השטחים לפי מדיניות עדיפות

						מספר מגרשים - יעוד קרקע
						יעוד
						אזור תשתיה
26.91	26.8					שטח חקלאי
52.6	359.0	0.66	4.5			שטח לא לבניה
7.6	46.5	0.07	10.0			דרכים
	(.9)		42.4			שב"צ
100%	634		66.4			סה"כ

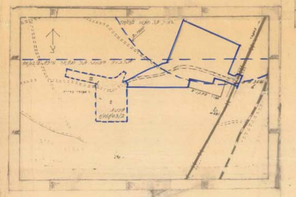

תרשים הסביבה 20.000

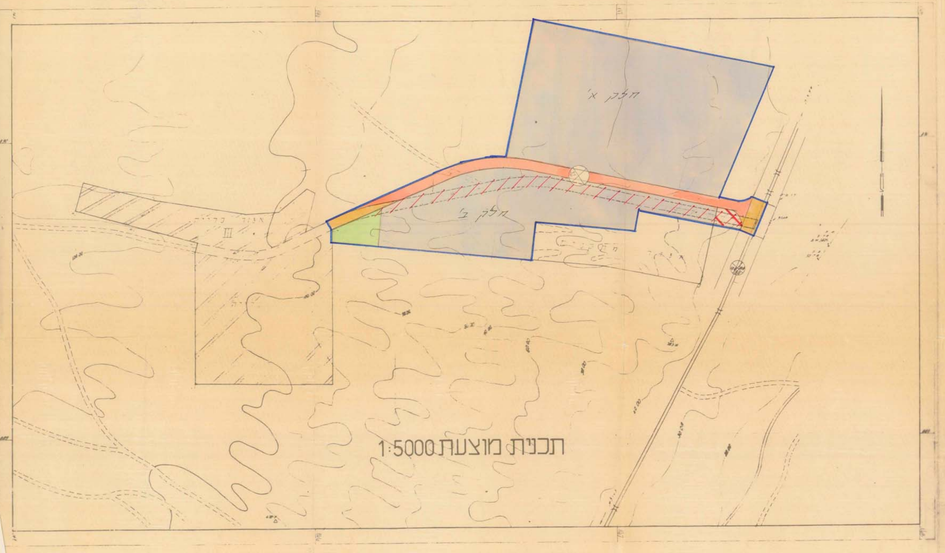

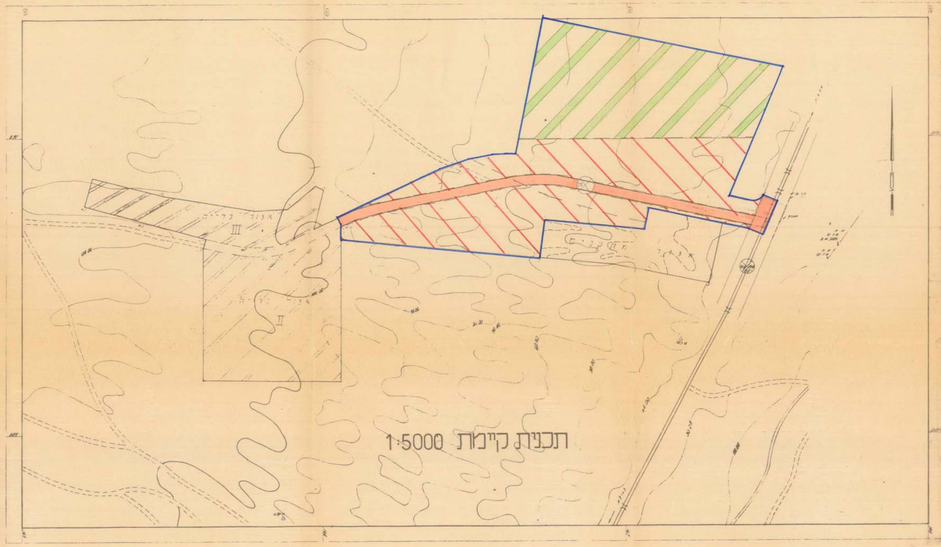

הערות

1. מפה זו מהווה נספח לתכנית מס' 32/101/02/2
2. נקודות הייחוס הארציות ברשתות הנמוכות הן:
   X: 180 Y: 400 בקירוב מקומי
3. נקודת הייחוס הארצית ברשתות הגבוהות הן שטרלינג
   X: 180 Y: 400 בקירוב מקומי

הערות

1. מפה זו מהווה נספח לתכנית מס' 32/101/02/2
2. נקודות הייחוס הארציות ברשתות הנמוכות הן:
   X: 180 Y: 400 בקירוב מקומי
3. נקודת הייחוס הארצית ברשתות הגבוהות הן שטרלינג
   X: 180 Y: 400 בקירוב מקומי

משרד הפנים מחוז הדרום
יחידת הדמיה ותכנון
הוגש לאישור הועדה המקומית
מס' 32/101/02/2
אילת