

מרחב תכנון מקומי באר - שבע

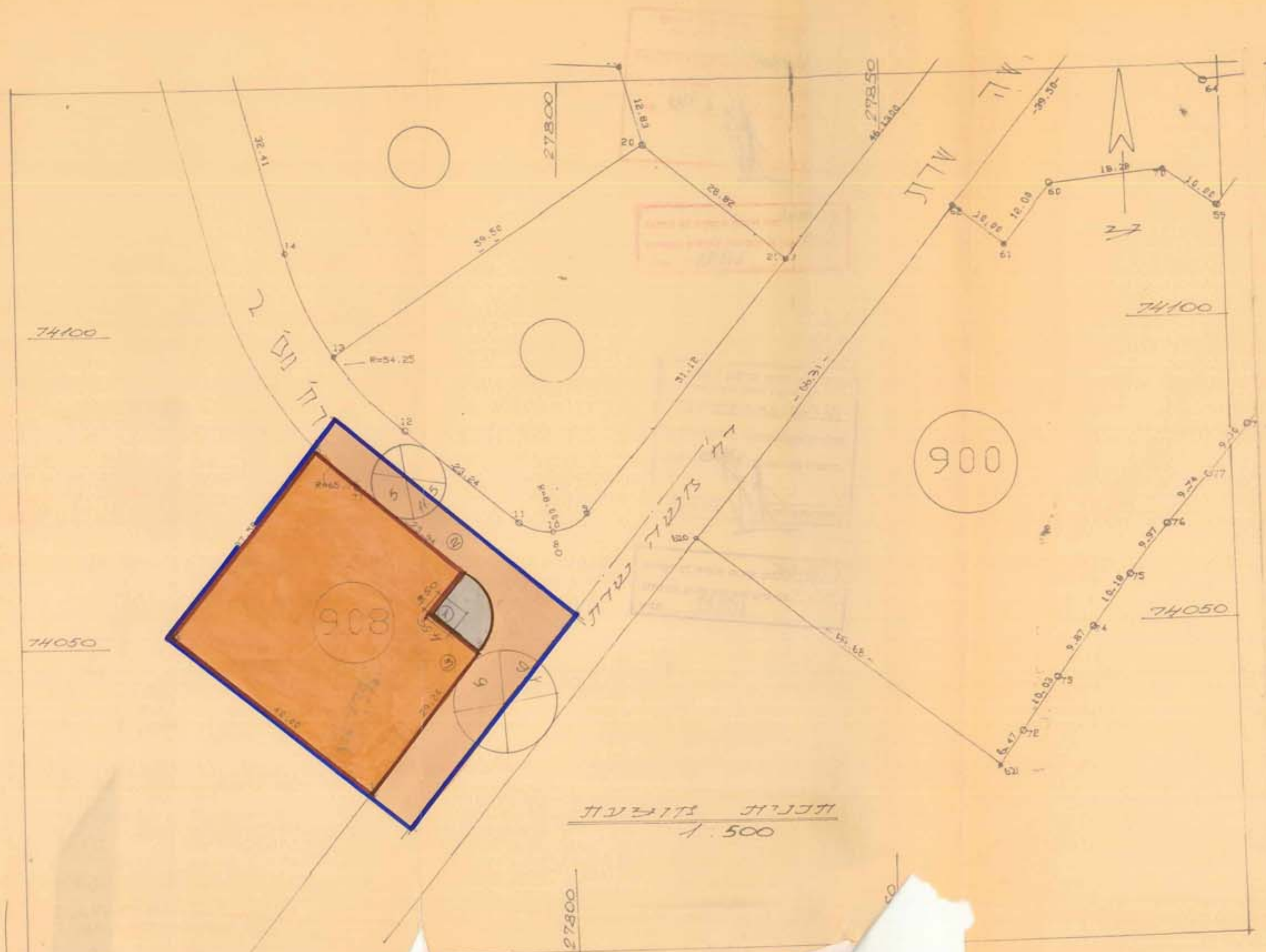
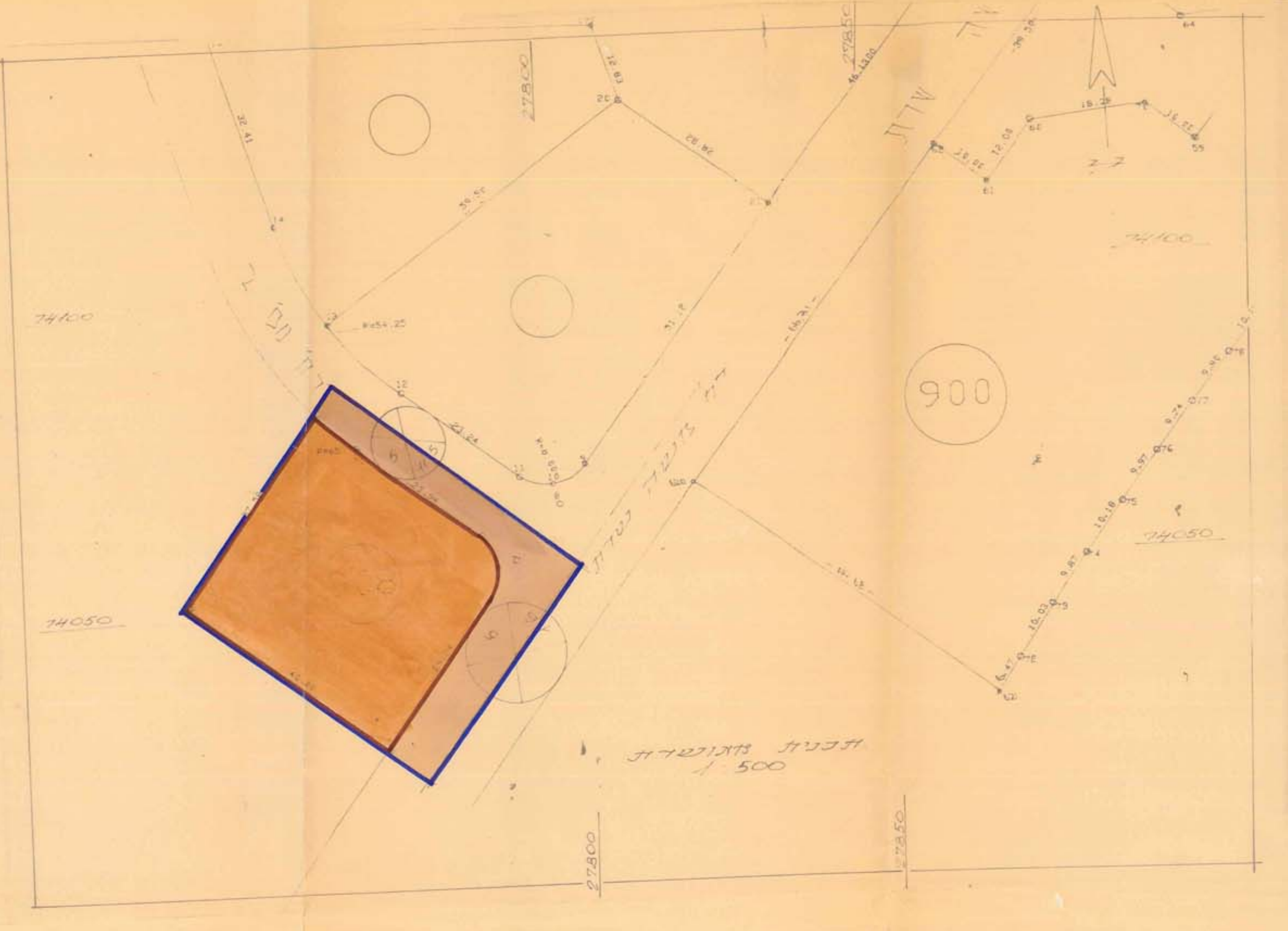
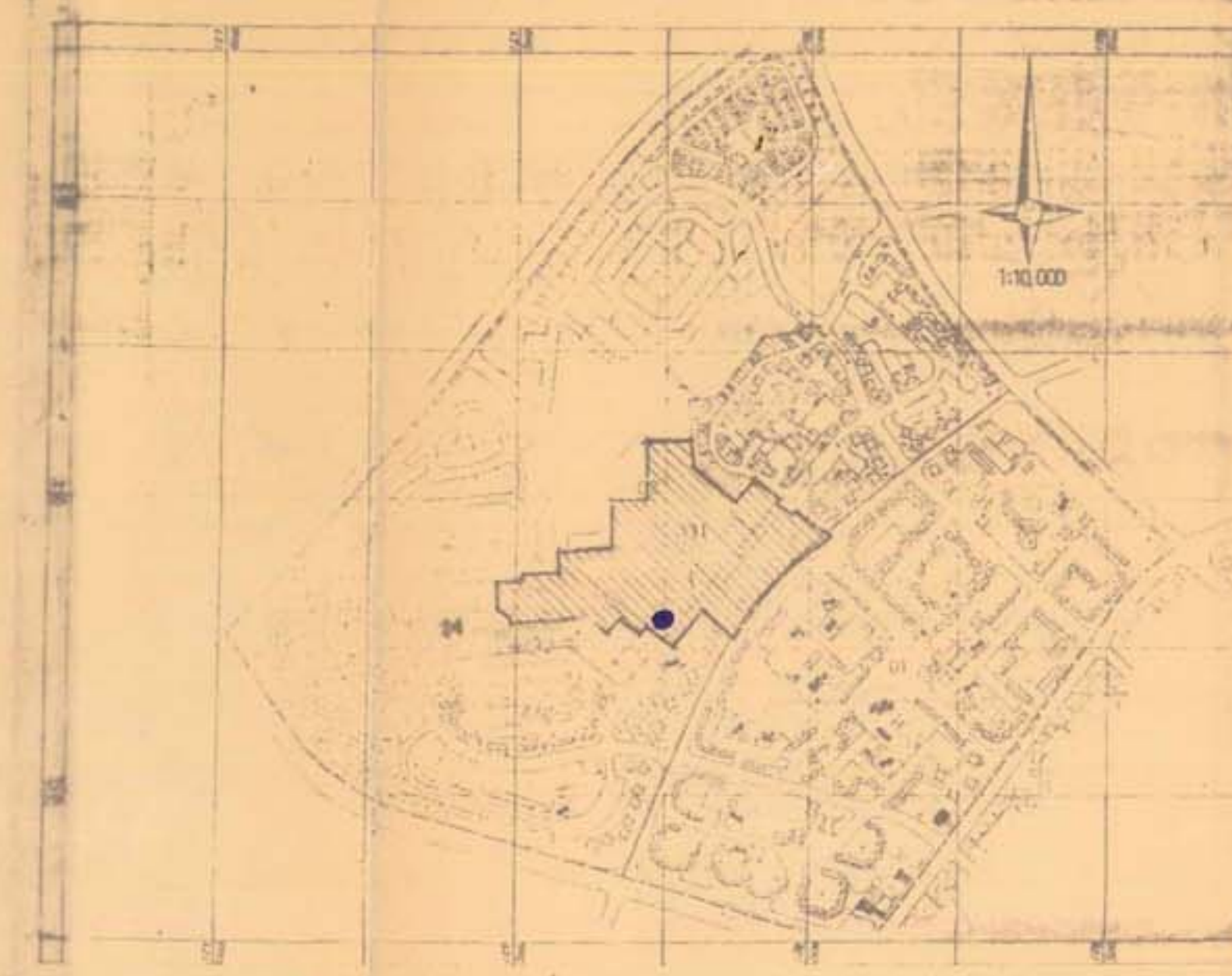
ת.מ. 46/171/03/5
 שינוי פלג ג' 16/בא/5

מחוז	הדרום
נפה	באר שבע
מקום	שכ' יא, יא' דה' משה ישיבה
גושים	38061
צגו"ש	908
שטח התוכנית	2,054 ד'
היוזם	הועדה המקומית
המתכנן	אד"ג א. אדואן מהנדס ועביר
בעל הקרקע	מנהל הקרקעי ישראל
צדקה	

- גבול התכנון
- בנינו ציבור
- נשלה ציבורי
- דרך קיימת

ועדה מקומית לתכנון ולבניה
 המנדט: 46/171/03/5
 תאריך: 26.3.92
 חתמת היוזם: [Signature]

היתם היוזם	היתם המתכנן	היתם בעל הקרקע																				
היתם הועדה המחוזית	היתם הועדה המקומית																					
<table border="1"> <tr> <th>קט'</th> <th>היעור</th> <th>גודל מגורש ד'</th> <th>%</th> </tr> <tr> <td>1</td> <td>נשלה ציבורי</td> <td>0.067</td> <td>3.26</td> </tr> <tr> <td>2</td> <td>דרך קיימת</td> <td>0.592</td> <td>28.82</td> </tr> <tr> <td>3</td> <td>בנינו ציבור</td> <td>1.395</td> <td>67.91</td> </tr> <tr> <td></td> <td>סה"כ לפני חרידה דרופית</td> <td>2.054</td> <td>100</td> </tr> </table>			קט'	היעור	גודל מגורש ד'	%	1	נשלה ציבורי	0.067	3.26	2	דרך קיימת	0.592	28.82	3	בנינו ציבור	1.395	67.91		סה"כ לפני חרידה דרופית	2.054	100
קט'	היעור	גודל מגורש ד'	%																			
1	נשלה ציבורי	0.067	3.26																			
2	דרך קיימת	0.592	28.82																			
3	בנינו ציבור	1.395	67.91																			
	סה"כ לפני חרידה דרופית	2.054	100																			
שטח יא' דה' משה ישיבה שינוי יעוד ציבורי ציבורי ל שטח 1:1000 17.3.92																						



6/150
 חתמת היוזם: [Signature]

הודעת עסקה מס' 46/171/03/5
 מוסמכת בלשכת המס' 46/27
 מיום 4/3/92

חתימת היוזם: [Signature]

הודעת עסקה מס' 46/171/03/5
 מוסמכת בלשכת המס' 46/27
 מיום 4/3/92