

מחוז הדרום

מרחב תכנון מקומי דימונה

תכנית מס' 1/44/25 במ/25

המהווה שינוי לתכנית מס' 44/25 במ/25

על תכנית זו חלות הוראות חוק הליכי תכנון ובניה (הדראת השעה) תשנ"ט 1990 וחוק התכנון והבניה תשכ"ה 1965

מחוז הדרום

נפה באר-שבע

מקום דימונה-שכ' נווה דוד

גוש 39521

יזום התכנית העמותה להתחדשות השכונה

עורך התכנית מירון סורין אדר

בעל הקרקע מנהל מקרקעי ישראל

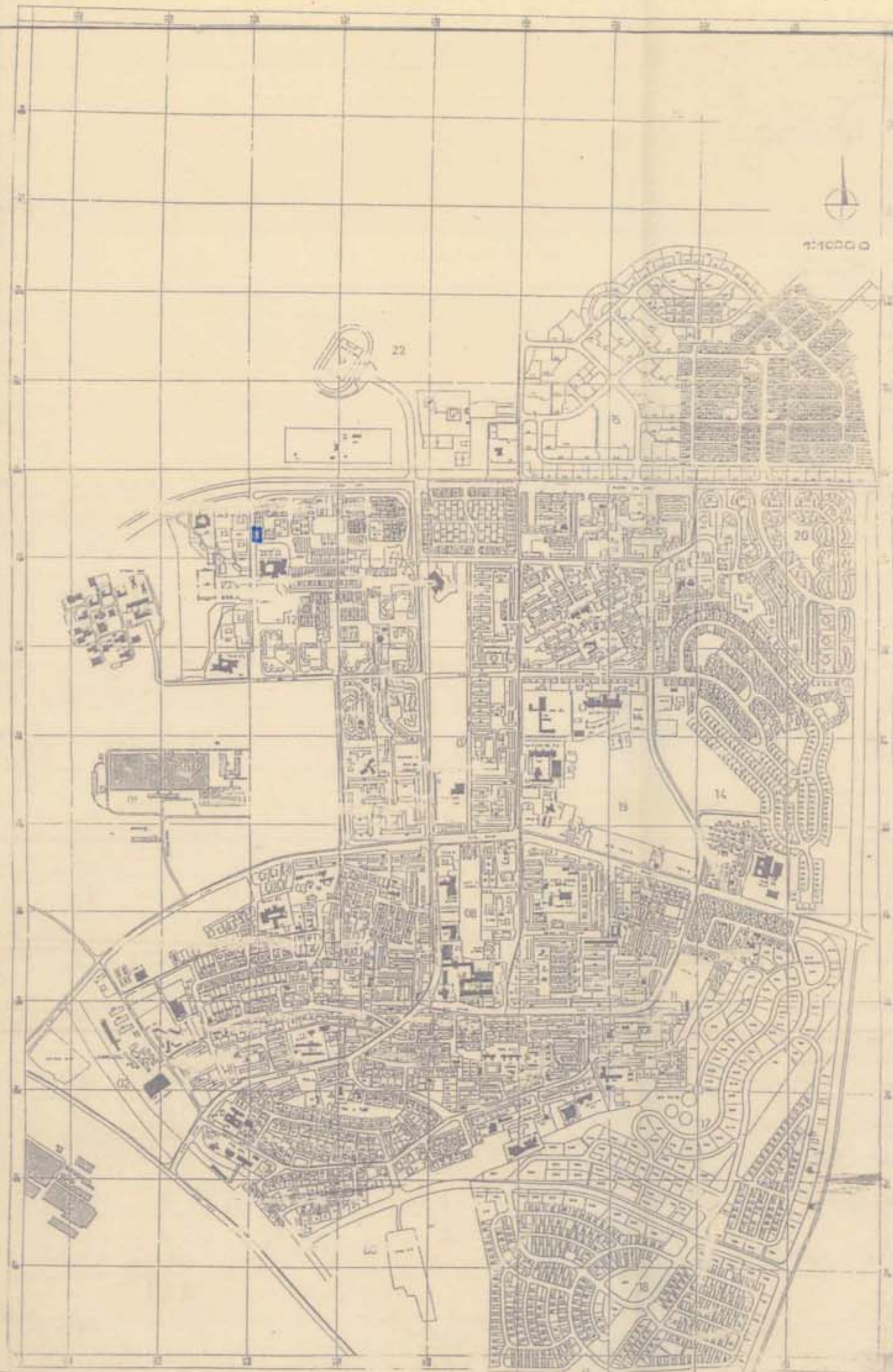
שטח התכנית 767.76 מ"ר

קנה מידה 1:250

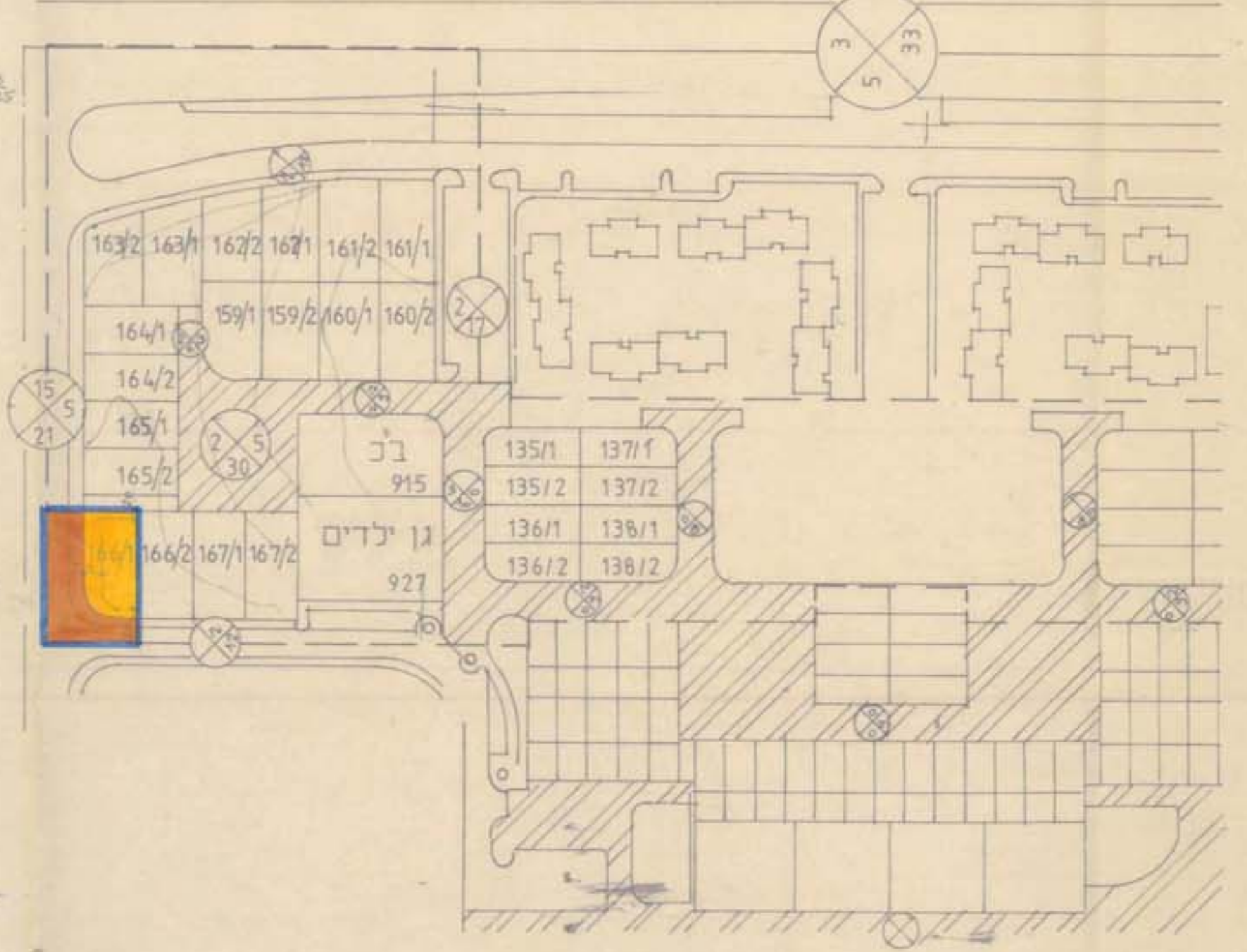
תאריך 17.11.91

טבלת השטחים

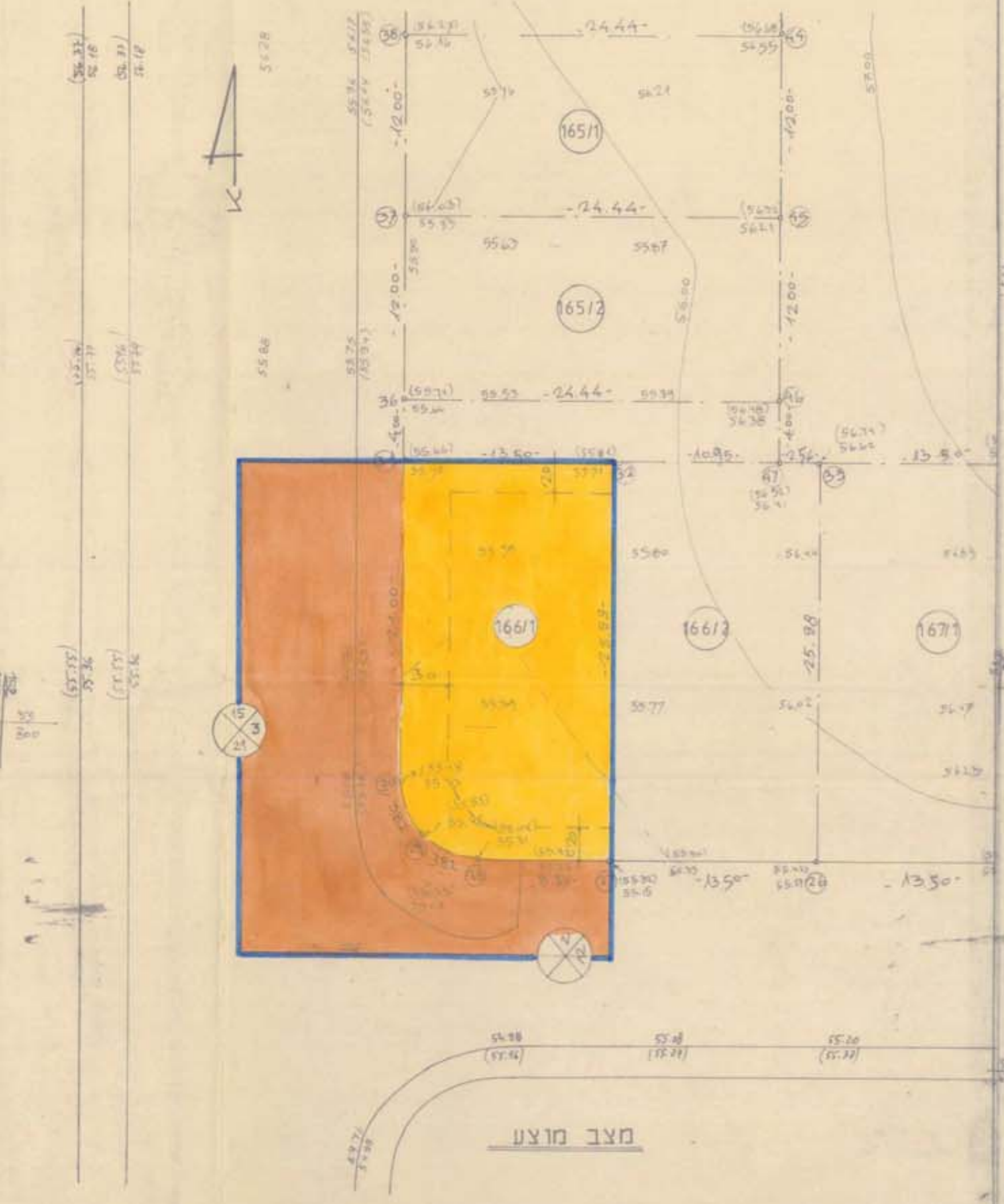
מסמגרש	יעוד קרקע	שטח מ"ר	אחוזים
166/א	אזור מגורים א'	346.0	45.07
	דרך קיימת	421.76	54.93
	סה"כ	767.76	100%



תרשים הסביבה



מצב קיים קמ 1:1250



מצב מצוע

מסד התכנון מחוז הדרום
תוכן תכנון תכנון ובניה והוראות שטח המשיך מס' 1991
מ.ע. 2-1-58-01-58

מסד התכנון מחוז הדרום
תוכן תכנון תכנון ובניה והוראות שטח המשיך מס' 1991
מ.ע. 2-1-58-01-58

- מקרא
- גבול התכנית
- אזור מגורים א'
- דרך קיימת/מאושרת

- מספר הדרך
- קו בנין
- רוחב הדרך

העושה לעדן
התחומית השכונה-דימונה
מ.ע. 2-1-58-01-58

חתימת עורך התכנית חתימת יזום התכנית חתימת בעל הקרקע

מירון סורין-אדריכל
מ.ע. 2-1-58-01-58
מס' 007-201-201

2.192
מס' 007-201-201