

מחוז הדרום  
מרחב תכנון מקומי שמעונים

תכנית מתאר מס' 1/220/02/7  
שינוי לתכנית מתאר מס' 220/02/7

דצמבר 1989 ק.מ. 1:1000; 1:5000

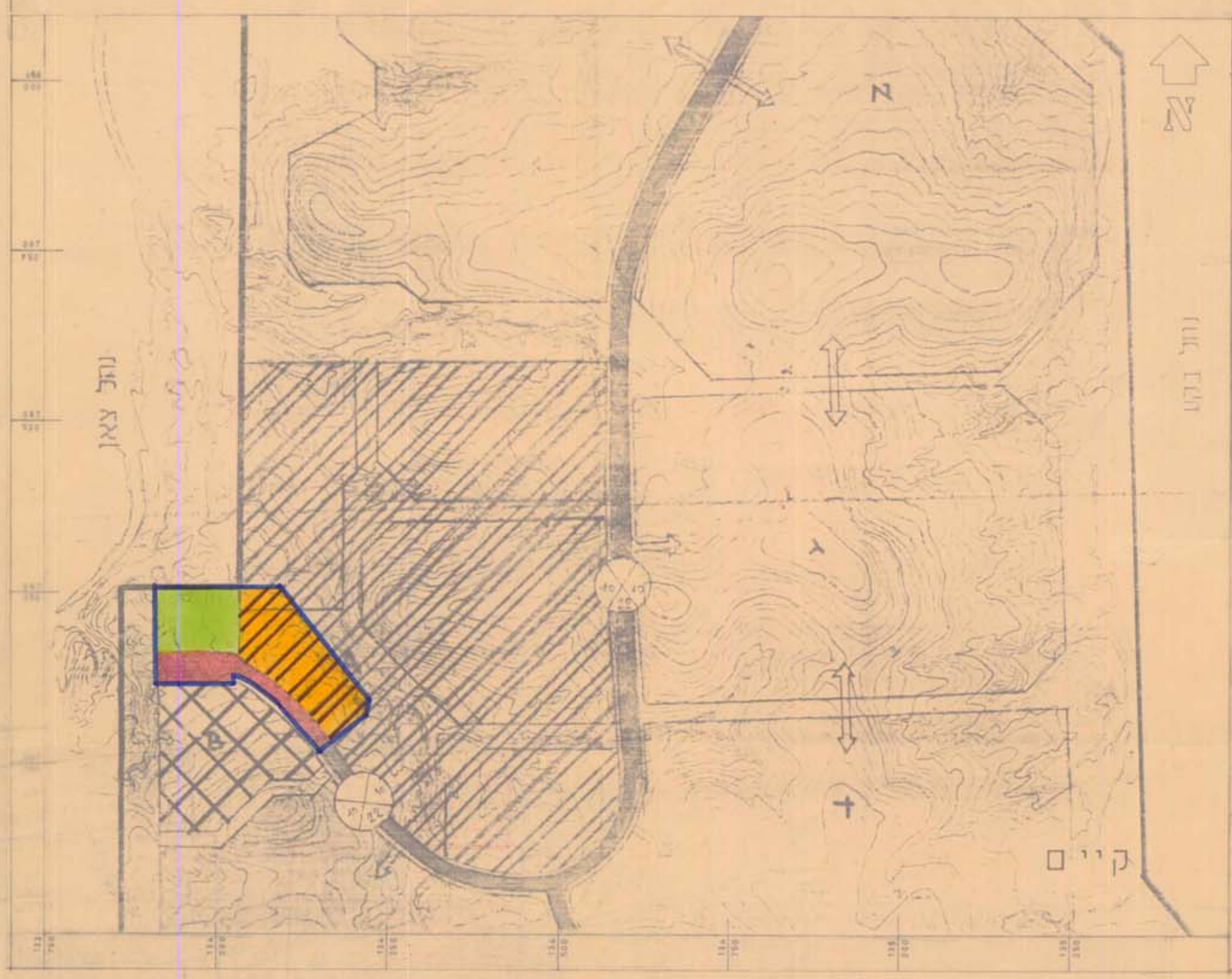
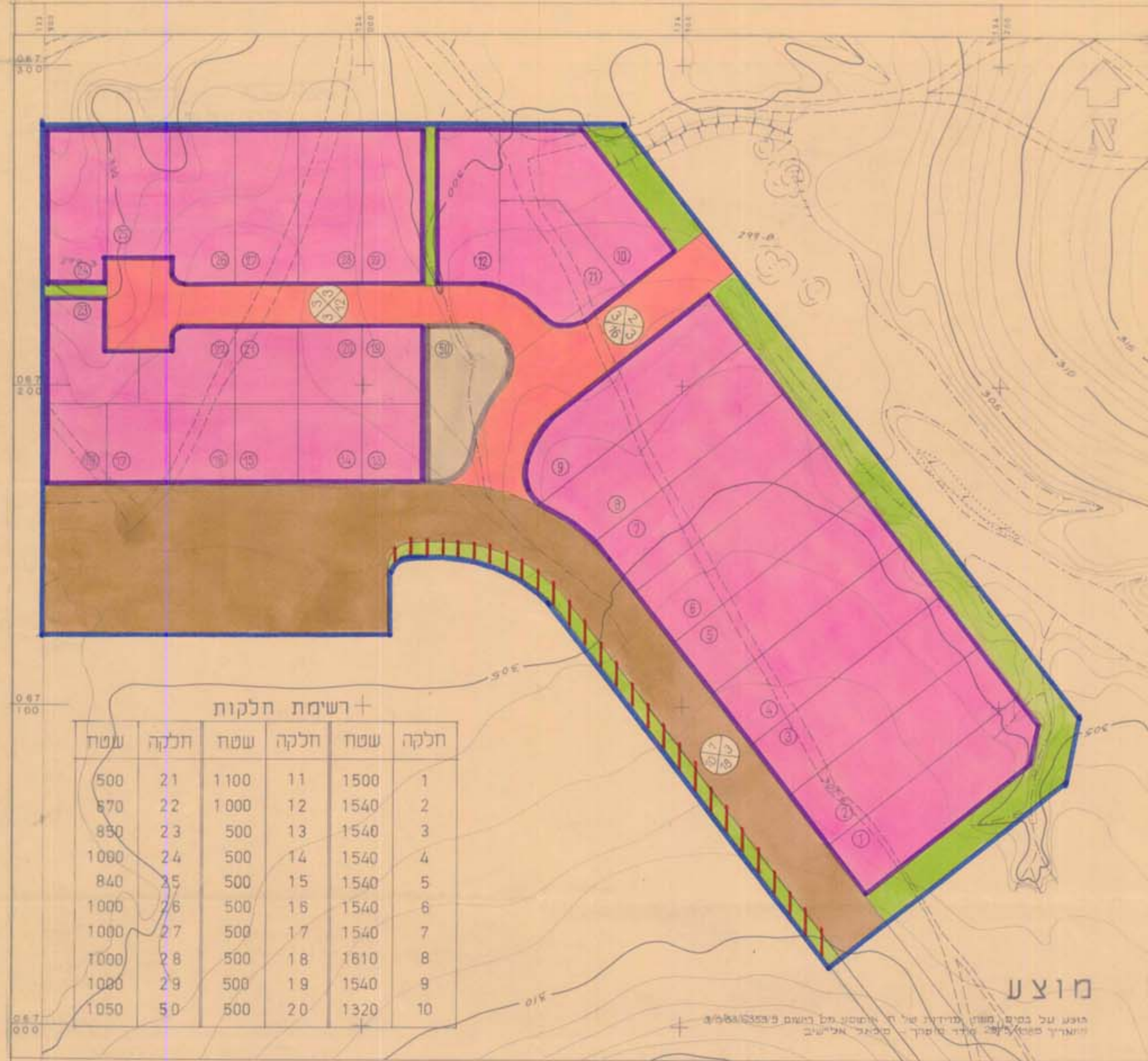
נפה: באר-שבע  
מקום: שוב שלום  
נוש: 39772  
שטח התכנית: 46.73 דונם

היוזמים: הועדה המקומית שמעונים  
מנהל מקרקעי ישראל  
בעל הקרקע: מנהל מקרקעי ישראל  
המתכנן: אדריכל חיים פלמן

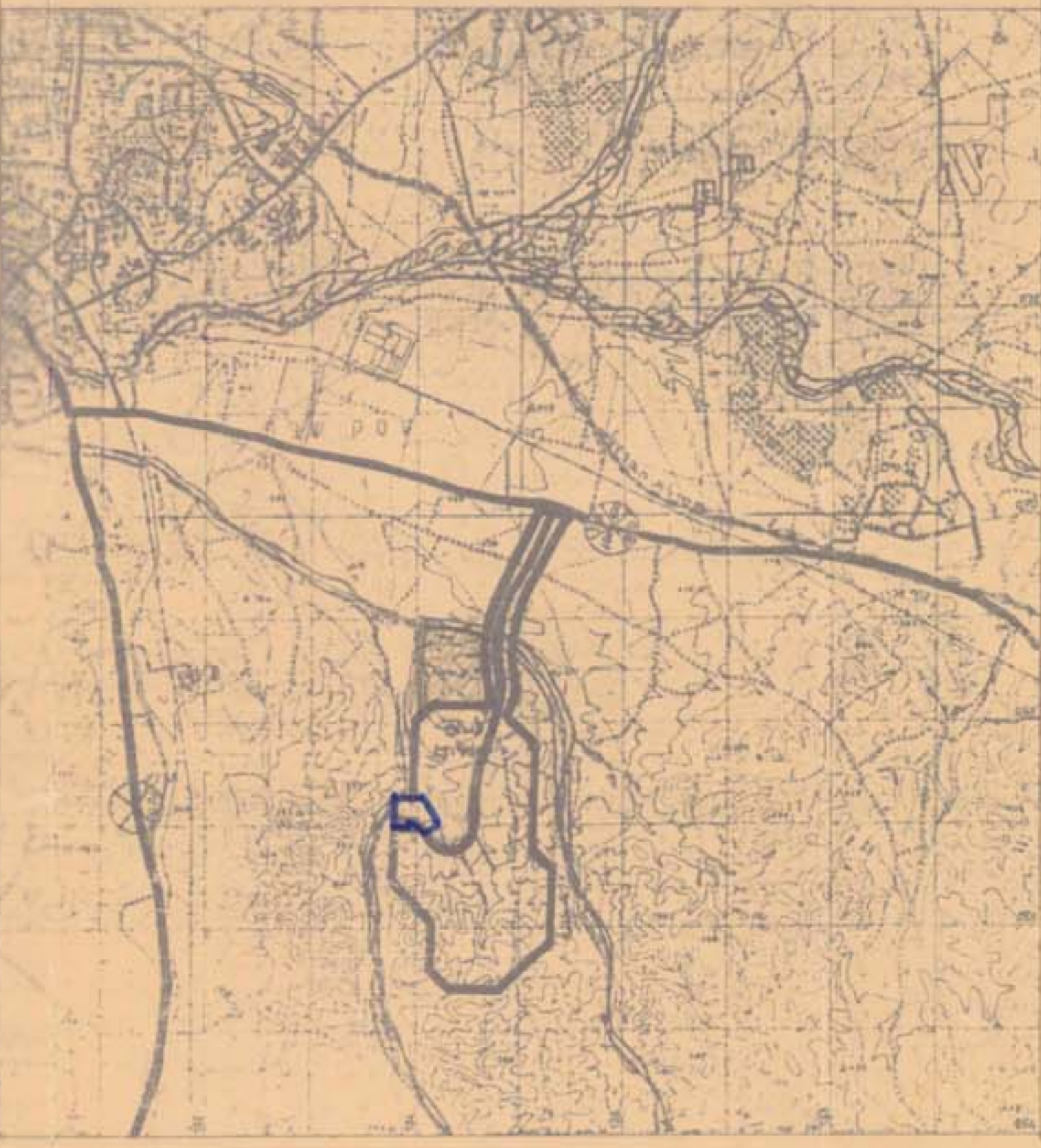
אדריכל חיים פלמן  
מ.ת. 1812  
תעודת מקצוע 7 ב"ש  
תאריך: 057-470415

טבלת שטחים		מקרא	
ק"מ	במ"ר	ק"מ	במ"ר
50.25	23760	נבול התכנית	
62.42	29170	מרכז אזורי ומסחרי	
2.25	1050	אזור מלאכה	
8.71	4070	אזור מסחרי	
18.74	8760	שטח ציבורי פתוח	
7.88	3680	דרך קיימת	
100.00	46730	דרך מוצעת	
		דרך לביטול	

אין להשתמש בתוכנית זו ללא אישור מפורש של משרד המרחב והתכנון המקומי. כל שינוי או תיקון לתוכנית זו יבוצע באמצעות תיקון לתוכנית. כל שינוי או תיקון לתוכנית זו יבוצע באמצעות תיקון לתוכנית. כל שינוי או תיקון לתוכנית זו יבוצע באמצעות תיקון לתוכנית.



תרשים סביבה - ק.מ. 1:50000



משרד הפנים מחוז הדרום  
תאריך: 1989.12.15  
הנדסאי: [Signature]

משרד הפנים מחוז הדרום  
תאריך: 1989.12.15  
הנדסאי: [Signature]