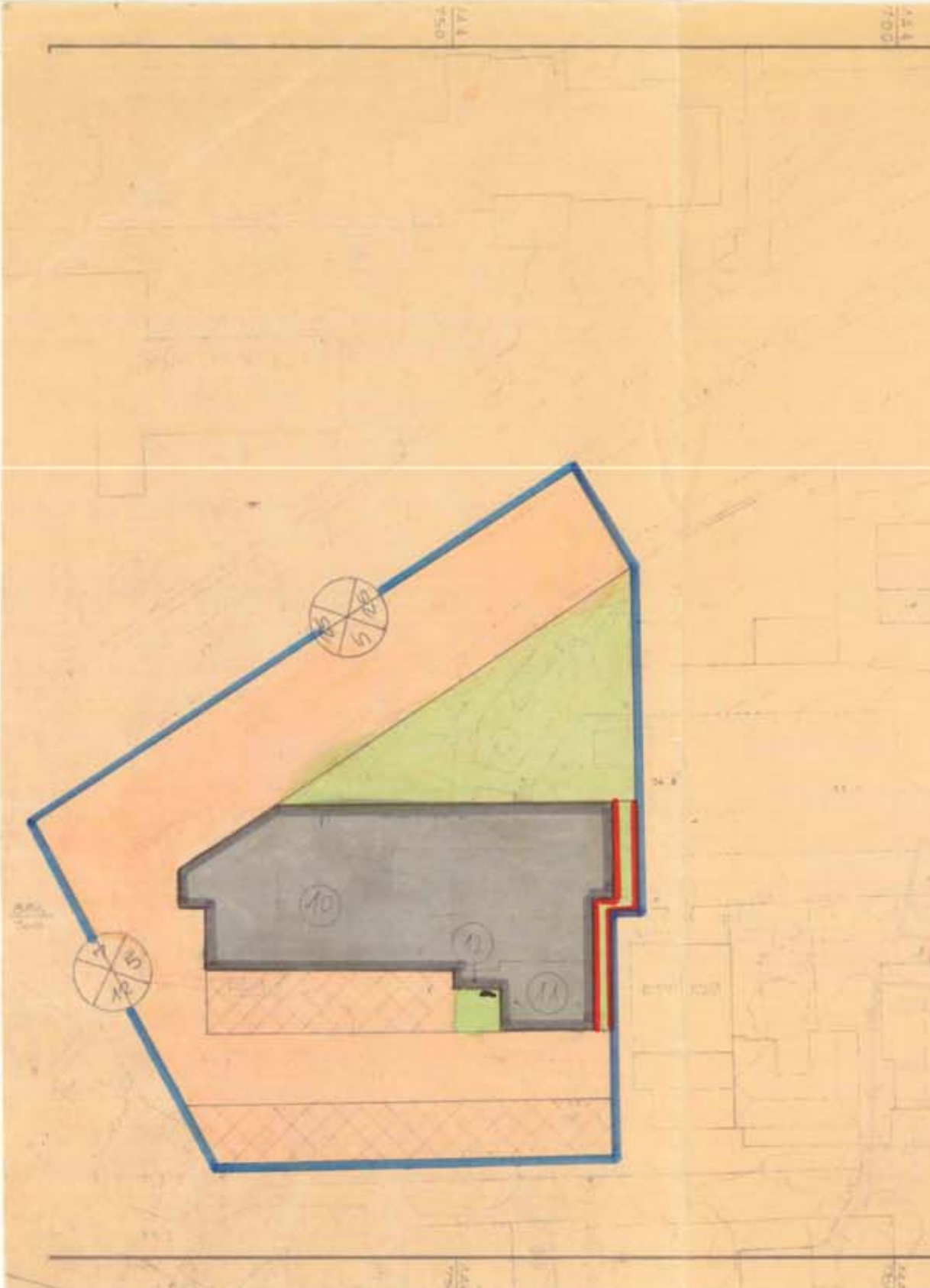

החברה לפוטוגרמטריה והנדסה בע"מ
תל-אביב, רחוב פרופסור שור 25, טלפון 452611, 03-446146

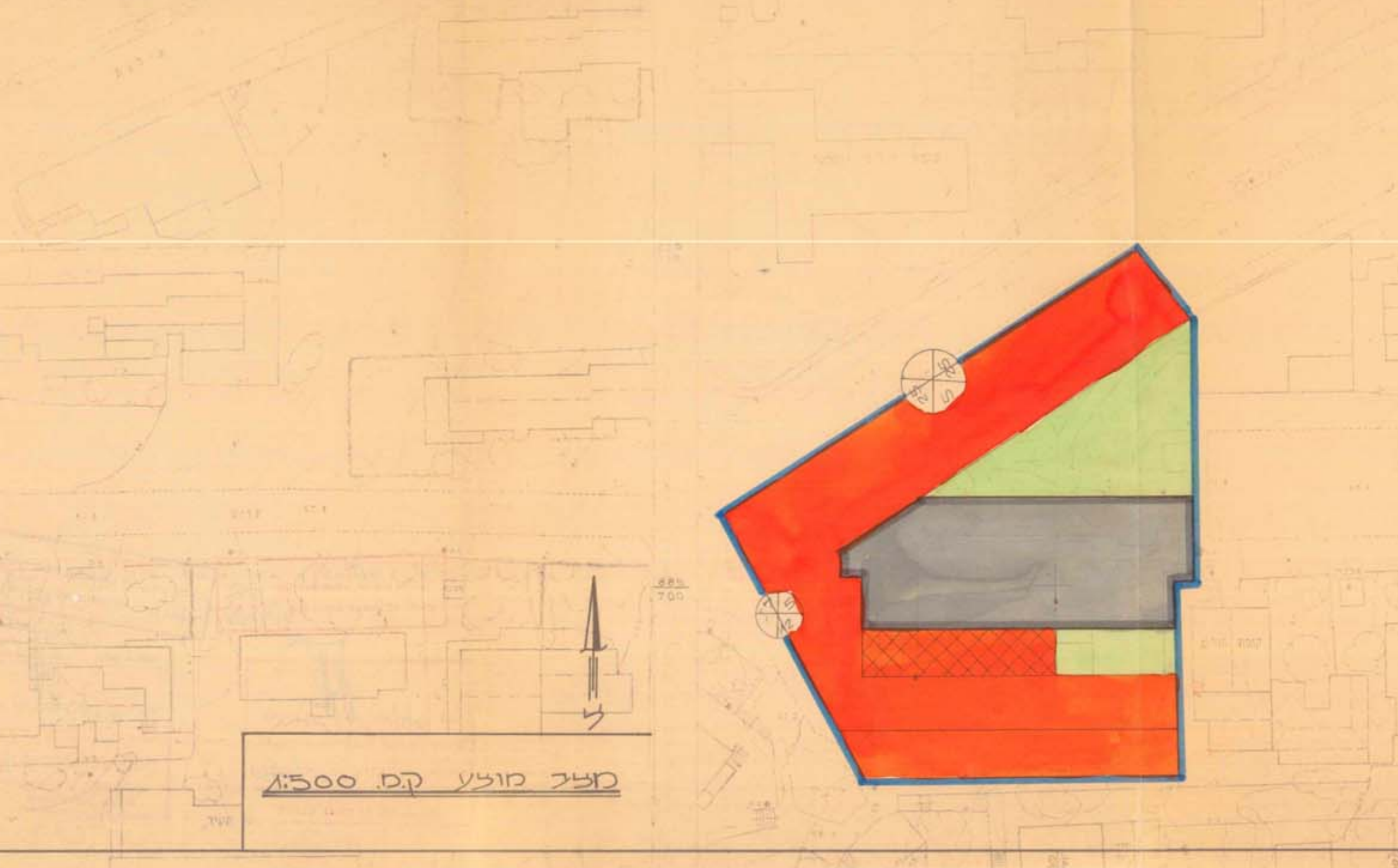

מצב מוצע ק.מ. 1:500

החברה לפוטוגרמטריה והנדסה בע"מ

תל-אביב, רחוב פרופסור שור 25,   טלפון 452611, 03-446146

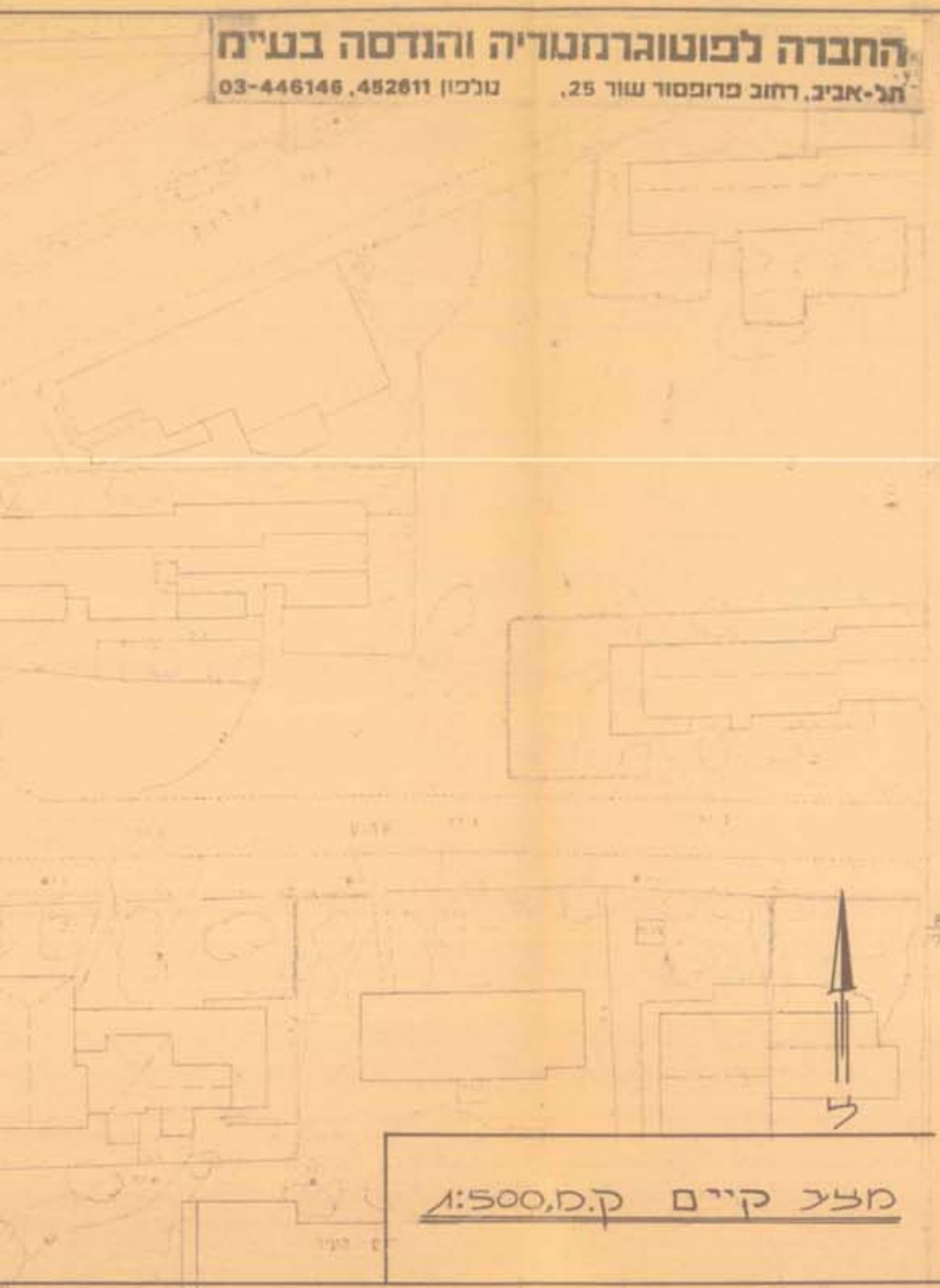

מצב קיים ק.מ. 1:500

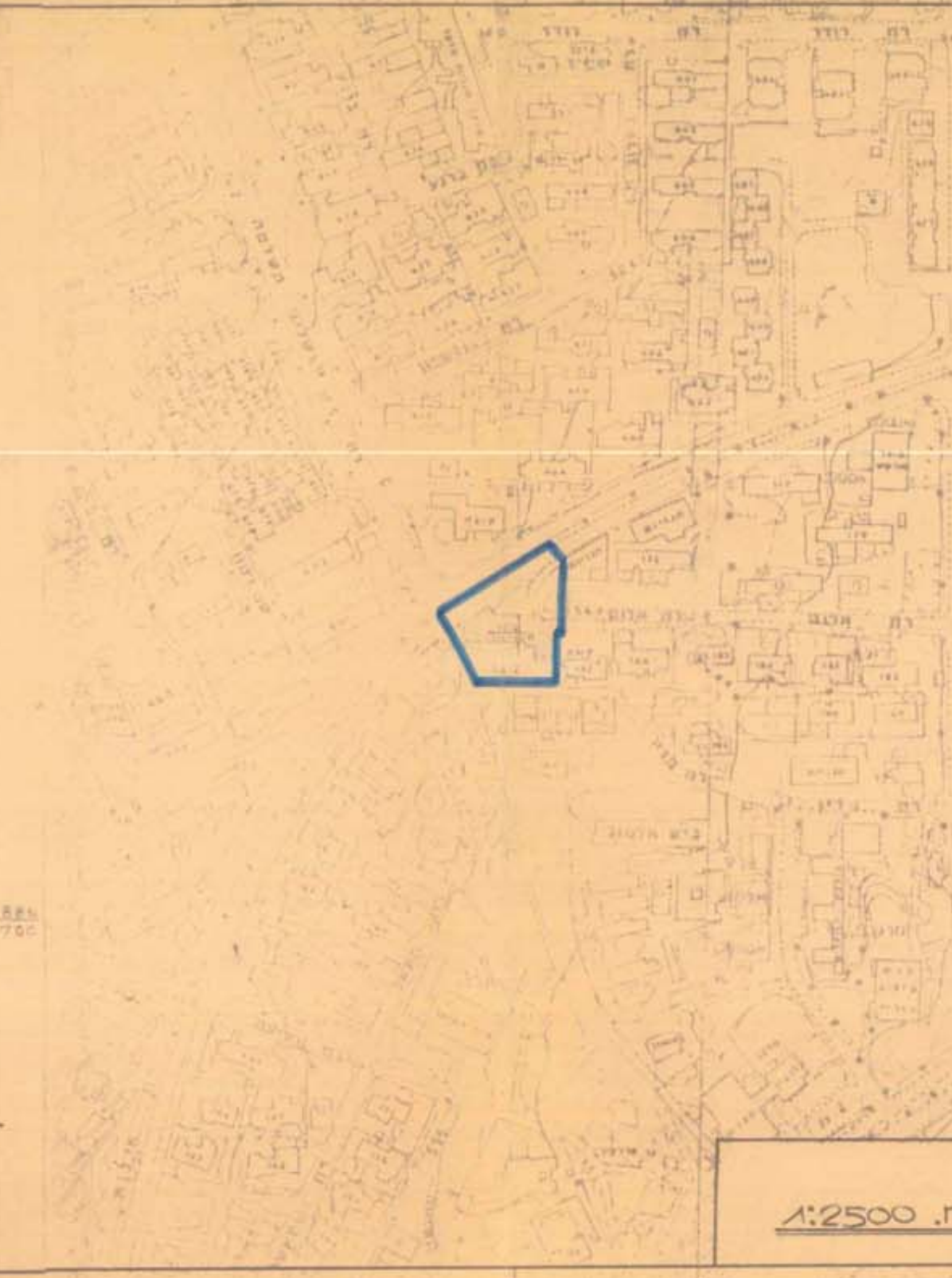

1:2500 .מ

תרשים סביבה ק.מ

24.6.91

מרחב תכנון מקומי אילת

מחוז הדרום

תכנית מפורטת מס' 15/102/03/2

שינוי לתכנית מפורטת מס' 8/102/03/2

הועדה המחוזית לתכנון
17.7.91

מקרא:

🟦 גבול תכנית
▬ איזור מסחרי
🟧 דרך מוצעת
▭ דרך קיימת
🟩 שטח ציבורי פתוח
🟥 שביל להולכי רגל
▨ איזור חניה

תאור השטח	מצב קיים		מצב מוצע	
	מ"ר	%	מ"ר	%
איזור מסחרי				
תת חלקה 10	845	23.44	773	21.44
תת חלקה 11			70	1.94
תת חלקה 12			8	0.22
שטח ציבורי פתוח	626	17.36	548	15.20
שביל להולכי רגל	—	—	72	2
דרכים וחניות	2133	59.20	2133	59.20
סה"כ	3604	100	3604	100

מחוז : הדרום
נפה : באר-שבע
מקום : אילת
גוש : 40003 חלקה 10
יוזם : עירית אילת [redacted]
בעל הקרקע : מ.מ.י.
מתכנן : אגף מהנדס העיר - אדריכלית עירית אילת-רוזה מיקלס מס' רישיון 16296
שטח התכנית : 3604 מ"ר
ק.מ. : 1:500
תאריך : ספטמבר 1989
: עידכון : דצמבר 1990
מרץ 1991

אדר' רוזה מיקלס
מתכננת העיריה
אילת
מס' רישיון 16296

הועדה המקומית לבניה ולתכנון עיר
אילת
הומלץ ע"י הועדה בישיבתה מס' 89/12(8)
מיום 15/11/89
בתנאים
מהנדס יו"ר