

מחוז הדרום
 מרחב תכנון מקומי תמ"ר, רמת הנגב, ערבה תיכונה
 עין בוקק - תכנית מפורטת מס. 6/139/03/10 שינוי
 לתכנית מפורטת מס. 5/139/03/10

ק.מ. 1:1250
 נפה : באר שבע
 מקום : עין בוקק
 גוש :
 חלקה :
 שטח התכנית : 69.00 דונם
 בעל הקרקע : מ.מ.
 יוזם התכנית : מוא"ז תמ"ר
 החברה לפיתוח חוף ים המלח
 ע. ומ גלעד אדריכלים בע"מ
 אוק. 1988
 עדכון : אפר. 1989

הועדה המקומית לתכנון וביצוע
 רמת הנגב - הרש"מ
 18.10.88
 תחילת ההליך בגבי תשלום המזכה לשר התכנון
 21.7.89

- מקרא:
- גבול התכנית
 - אזור מלונאות ונופש
 - אזור מעורב
 - בנין ציבור ומסחר
 - שטח ציבורי פתוח
 - דרך קיימת/ מאושרת
 - דרך מוצעת
 - מספר הדרך
 - קו בנין מינימלי מציד הדרך
 - רוחב הדרך

- אתר ארכאולוגי
- חניה ציבורית
- קו בנין
- מספר החלקה
- שטח אפיונלי
- לגוף מים בעתיד
- שטח לתכנון מפורט
- מספר קומות מרבי מותר
- גובה בניה מרבי מותר
- אזור מסחרי

חתימות:

ע. ומ גלעד אדריכלים בע"מ
 רח' תלמידי 4 נגביתים, ע.ל. 7148001
 תל אביב

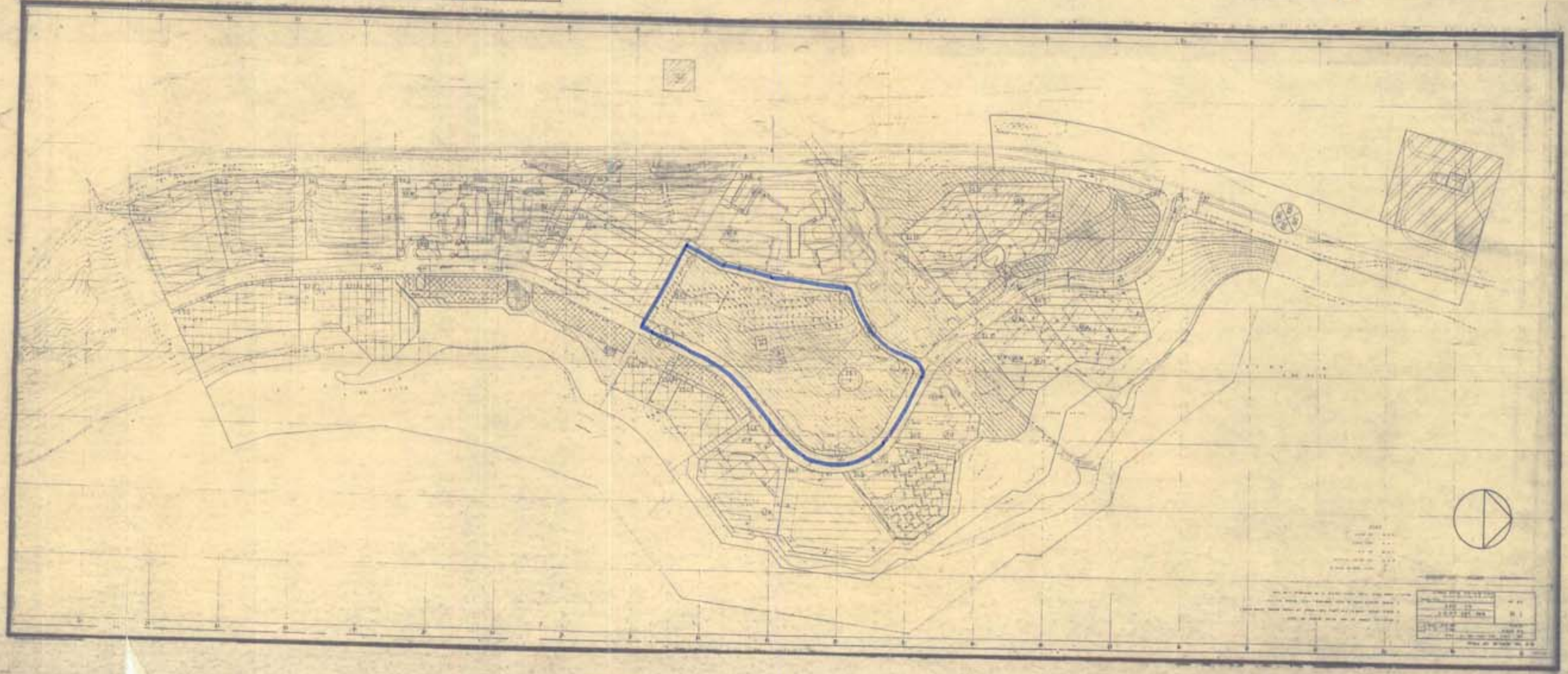
המתכנן

בעל הקרקע

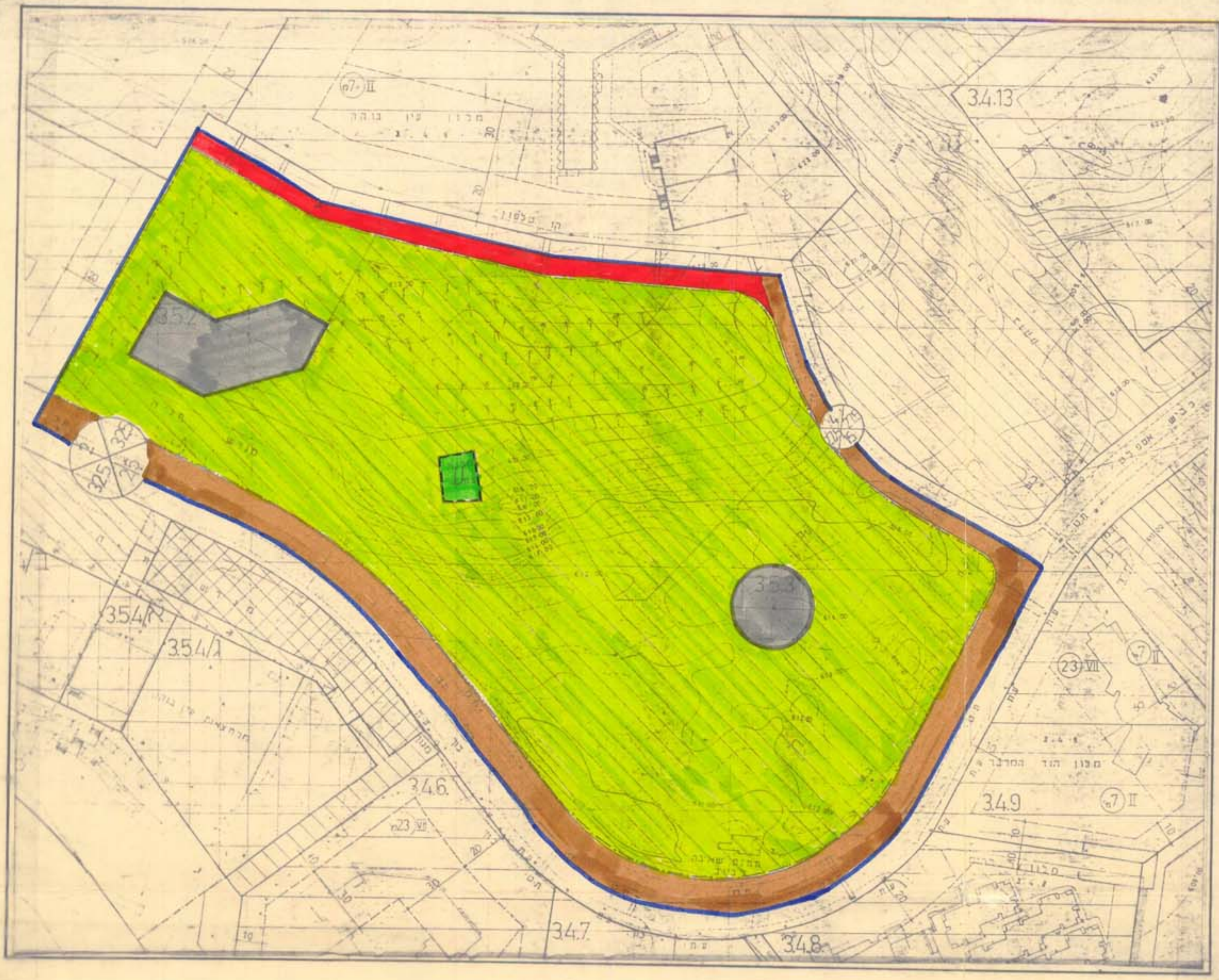
יוקם אשל מנכ"ל
 החברה לפיתוח חוף ים המלח
 תל אביב

היוזם

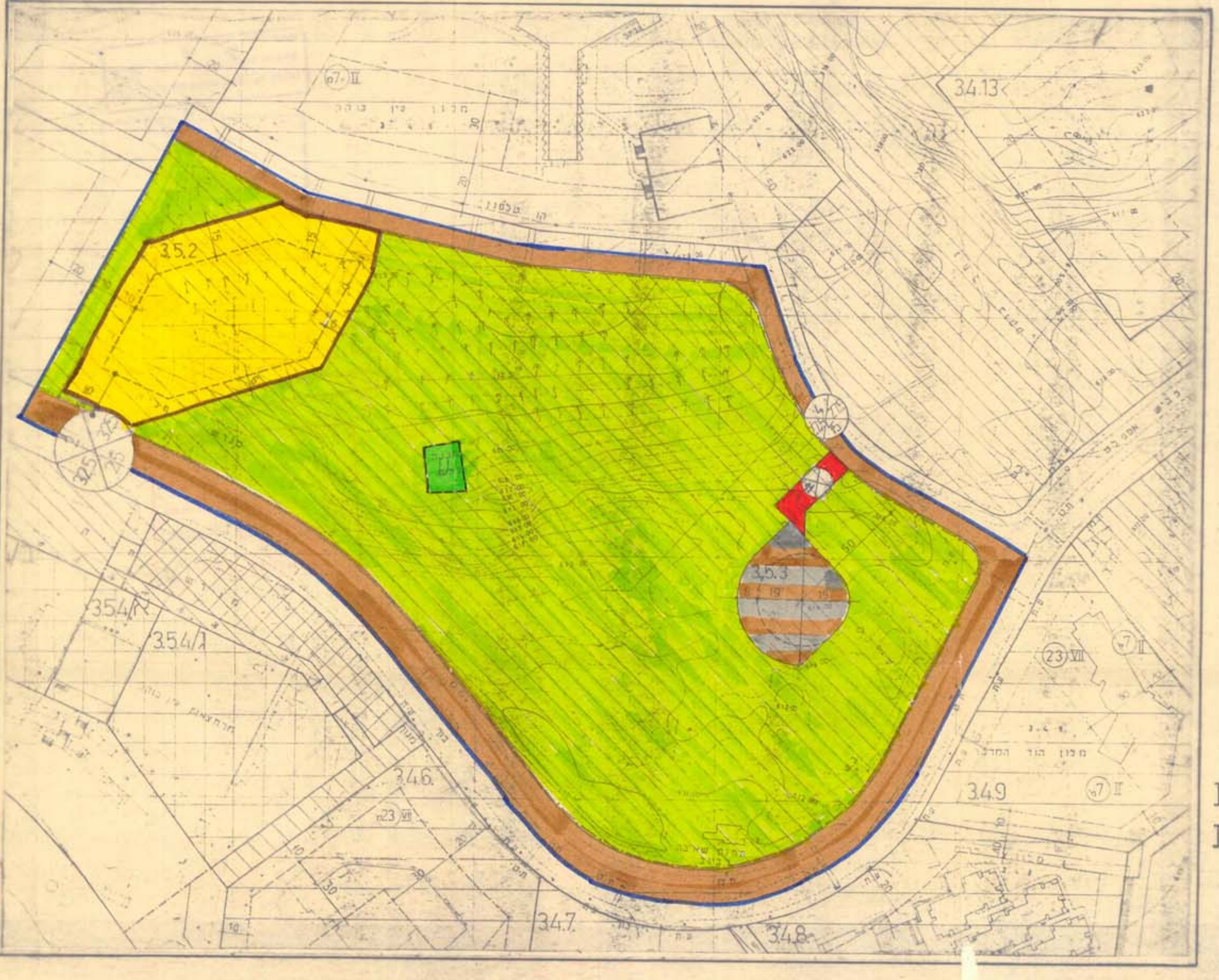
יעוד השטח		תכנית מאושרת		תכנית מוצעת	
דונם	%	דונם	%	דונם	%
אזור מלונאות ונופש	7.3	7.3	10.6	7.3	10.6
אזור מעורב בנין ציבור ומסחר	55.5	80.4	49.2	1.8	2.6
שטח ציבורי פתוח	0.3	0.4	0.4	21.3	30.9
דרך קיימת/ מאושרת	3.2	4.7	0.4	14.5	21.0
אתר ארכאולוגי	0.3	0.4	0.4	0.6	0.9
אזור מסחרי	0.3	0.4	0.4	0.4	0.6
סך הכל	69.0	100.0	69.0	100.0	100.0



תרשים הסביבה 1:5000



תכנית מאושרת



תכנית מוצעת

משרד הפנים מחוז הדרום
 2848-תל אביב
 אישור תכנית מס. 6/139/03/10
 תאריך: 11.11.89

משרד הפנים מחוז הדרום
 2848-תל אביב
 אישור תכנית מס. 5/139/03/10
 תאריך: 11.11.89

הודעה על הקמת תכנית מס. 6/139/03/10
 מוסמטת בוליקוט הפרטומים מס. 3.669
 תאריך: 11.11.89