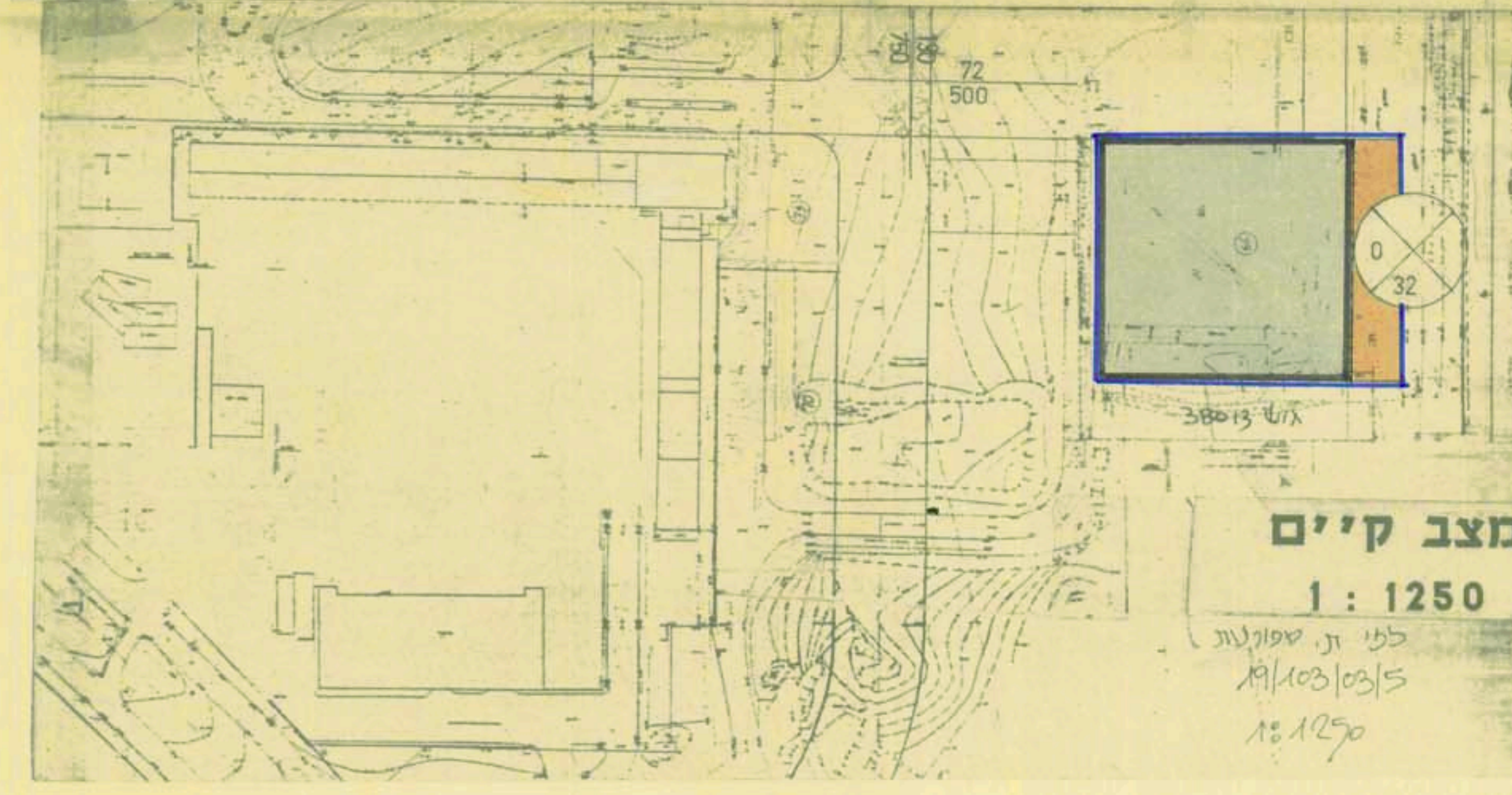
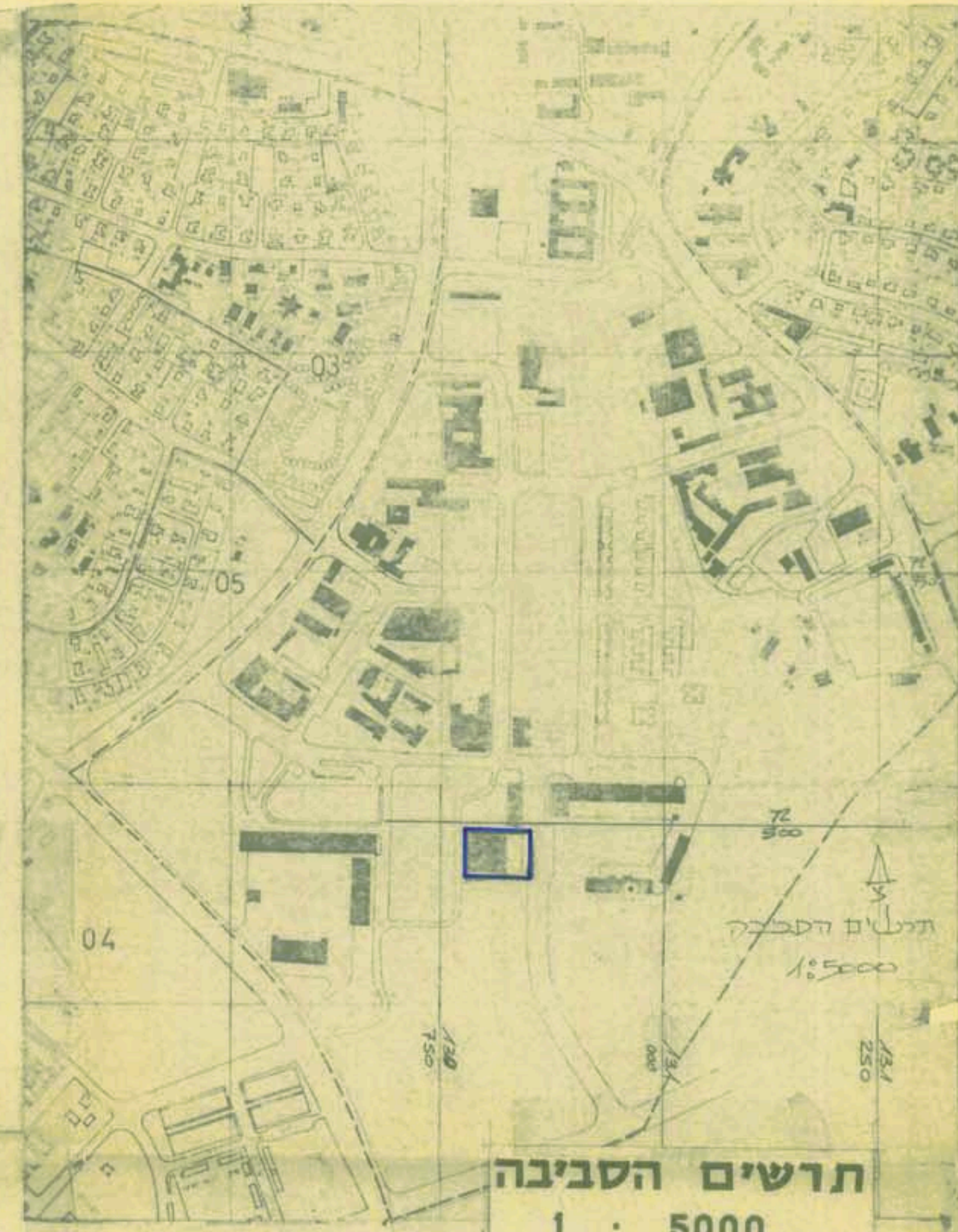
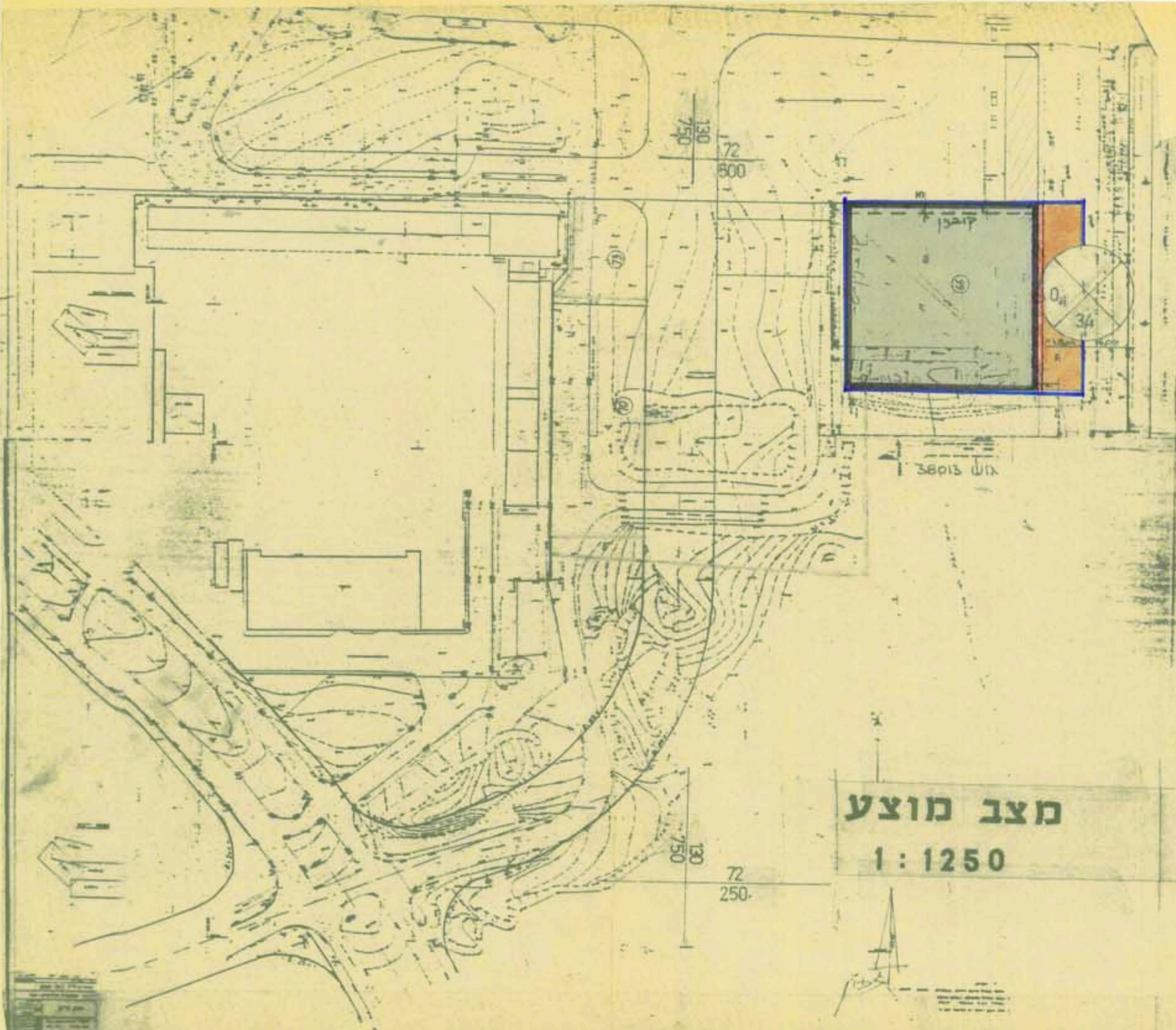


17/194  
99.9

**מרחב תכנון מקומי**  
**באר שבע**  
**תכנית מפורטת מס' 26/103/03/5**  
שינוי לתכנית מפורטת מס' 19/103/03/5

מחוז הדרום  
נפה באר שבע  
מקום באר שבע  
גוש 38013  
שטח תכנית כ- 5658 דונם  
היוזם עיריית באר שבע  
בעל הקרקע עיריית באר שבע  
עורך התכנית י. קסלר אדריכל ומתכנן ערים, מס' רשיון 02624  
קנה"מ 1 : 1250  
תאריך פברואר 1993  
עדכון: יולי 1993  
חתימת עורך התכנית חתימת היוזם חתימת בעל הקרקע

י. קסלר  
אדריכל ומתכנן ערים  
גוש 20, מס' 27878



**טבלת שטחים**

מצב מוצע			מצב קיים		
שטח כ"ס	שטח כ"ס	יחסי קרקע	שטח כ"ס	שטח כ"ס	יחסי קרקע
79,3	4488	אזור מסחרי	66	81,6	4618
20,7	1170	דרך קיימת	18,4	1040	דרך קיימת
100	5658	סה"כ	100	5658	סה"כ

**מקרא**

- גבול התכנית
- אזור מסחרי
- דרך קיימת
- דרך מוצעת
- סו בנין
- סו הדרך
- סו בנין
- חוזב הדרך

**משרד המגורים והתכנון**  
26/103/03/5  
הועברה לטיפול המחוז ולממשל  
עם הסכמת רשות  
בשיעור מס' 18-3-93  
מיום 18-3-93  
י"ר חלילה

**משרד המגורים והתכנון**  
משרד המגורים והתכנון - תכנית מס' 26/103/03/5  
אישור תכנית מס' 26/103/03/5  
הועדה המקומית לתכנון ולבניה הייתה  
ביום 14/6/93  
מאשר את התכנית.  
סמכיל לתכנון

**משרד המגורים והתכנון**  
משרד המגורים והתכנון - תכנית מס' 26/103/03/5  
אישור תכנית מס' 26/103/03/5  
הועדה המקומית לתכנון ולבניה הייתה  
ביום 14/6/93  
מאשר את התכנית.  
סמכיל לתכנון

**משרד המגורים והתכנון**  
משרד המגורים והתכנון - תכנית מס' 26/103/03/5  
אישור תכנית מס' 26/103/03/5  
הועדה המקומית לתכנון ולבניה הייתה  
ביום 14/6/93  
מאשר את התכנית.  
סמכיל לתכנון