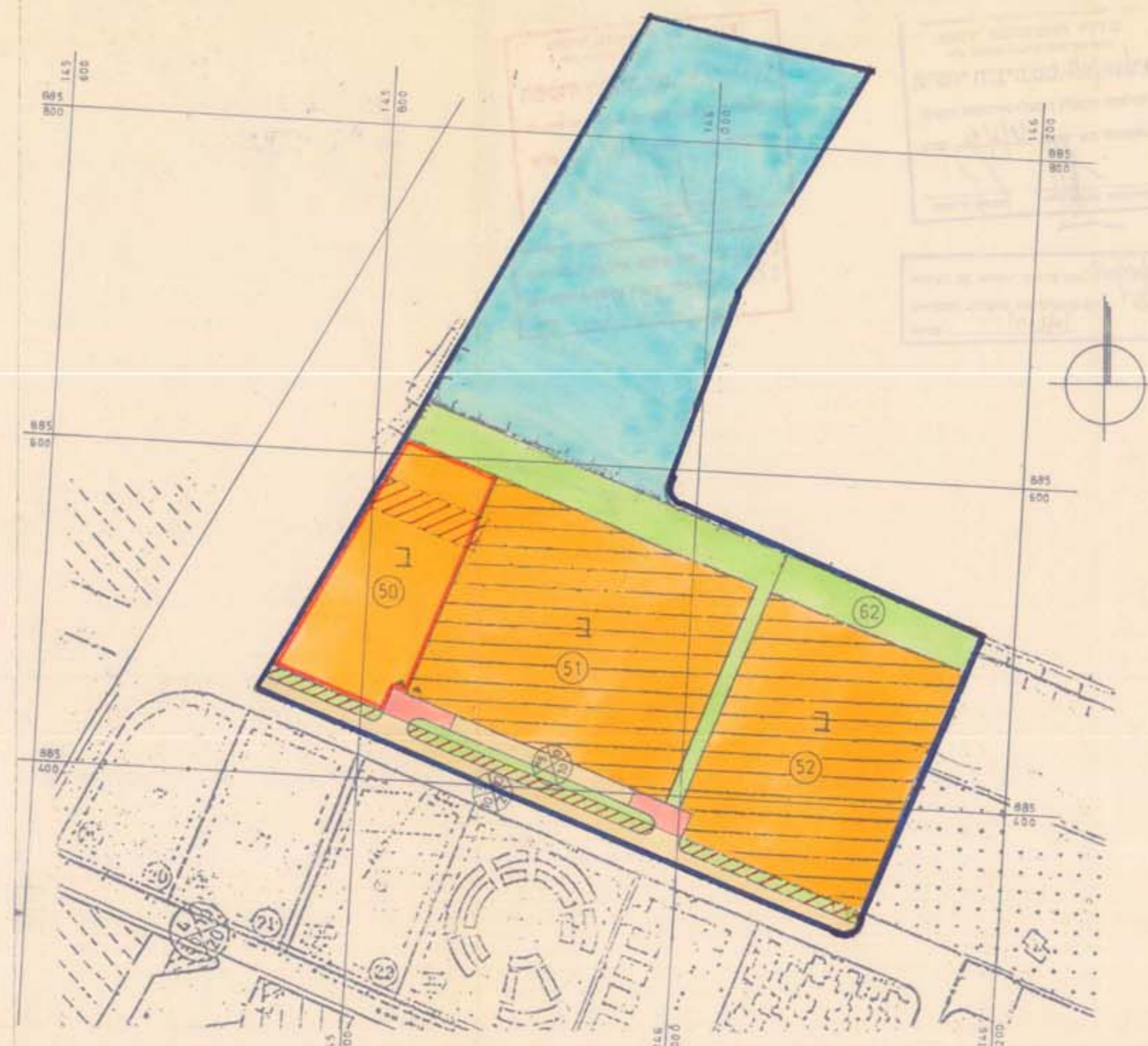


משרד הפנים ממוזן הרישום
 תל אביב (משרד הרישום)
 24/11/90
 מיום 24/11/90
 מיום 24/11/90

משרד הפנים ממוזן הרישום
 תל אביב (משרד הרישום)
 24/11/90
 מיום 24/11/90
 מיום 24/11/90

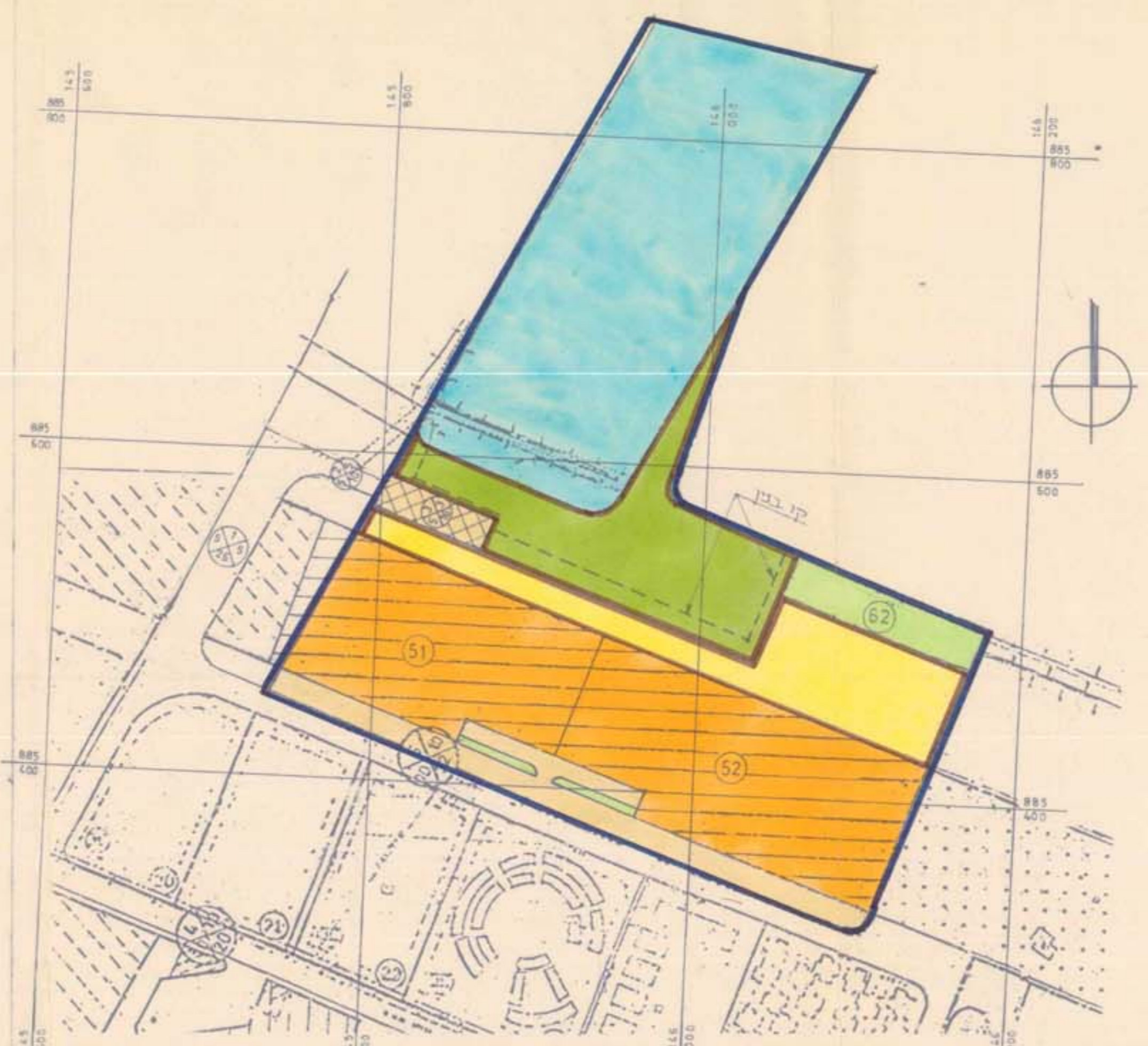
משרד הפנים ממוזן הרישום
 תל אביב (משרד הרישום)
 24/11/90
 מיום 24/11/90
 מיום 24/11/90



מצב מוצע 1:2500 ק.מ.

רשימת שטחים

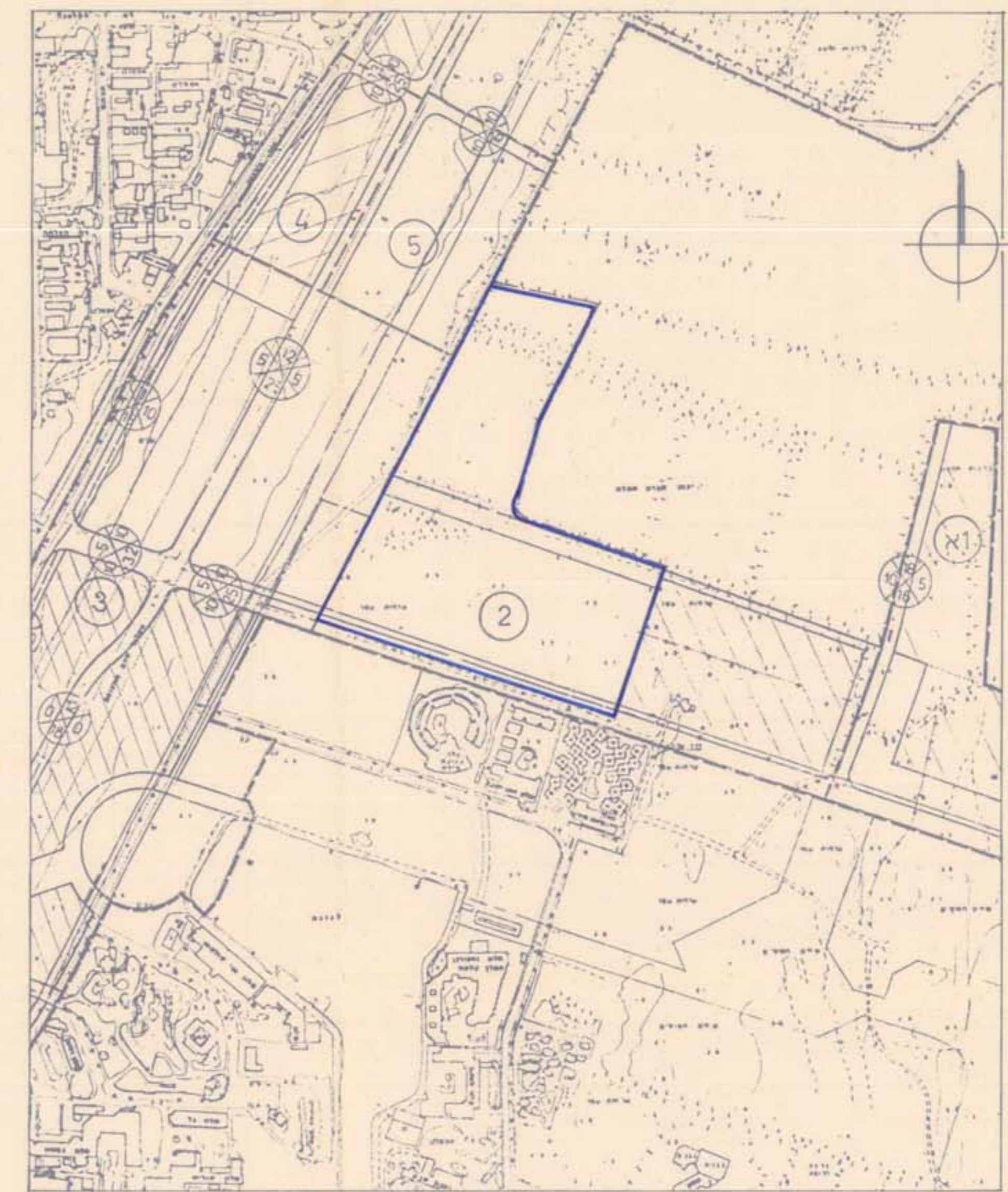
היעוד	מצב קיים		מצב מוצע	
	% שטח בדונמים	% שטח בדונמים	% שטח בדונמים	% שטח בדונמים
דרכים וחניות ציבוריות	6.7	5.7	4.8	4.1
מלונאות ונופש ב	35.0	30.2	46.9	40.4
אזור מלונאות	12.9	11.1		
אזור מגורים מיוחד	15.9	13.7	12.4	10.7
שטח מתקני ספורט	4.2	3.6	14.2	12.2
שטח ציבורי פתוח			37.8	32.6
אזור בריכות				
בריכות מלח וספורט מים	41.4	35.7		
סה"כ	116.1	100.0	116.1	100.0



מצב קיים 1:2500 ק.מ.

מקרא

[Blue line]	גבול התכנית
[Yellow line]	קיים
[Orange line]	מוצע
[Hatched line]	לביטול
[Dashed line]	קו בנין
[Orange area]	מלונאות ונופש ב
[Yellow area]	אזור מלונאות
[Green area]	שטח מתקני ספורט
[Light Green area]	שטח ציבורי פתוח
[Blue area]	בריכות מלח וספורט מים



תרשים הסביבה 1:5000 ק.מ.
 תכנית מס' 23/101/02/2 (אילת מזרח)

עיריית אילת
 אגף מתקני העיר
 דאר נכנס
 13-12-1990

לשם
 חתימה
 3.1.91

מרחב תכנון נקודת
 מחוז הדרום

תכנית מפורטת מס' 24/114/03/2
 שינוי לתכנית מפורטת מס' 21/114/03/2
 ולתכנית מפורטת מס' 180/03/2

חוף צפוני אילת-מגרשים 50; 51; 52

ק.מ. 1:2500

שטח התכנית : 116.1 דונם
 בעל הקרקע : מינהל מקרקעי ישראל
 יוזם התכנית : החברה לפיתוח חוף אילת
 המתכנן : נ. קרטס - אדריכל
 תאריך : פברואר 1989
 עדכון : אוקטובר 1989, יוני 1990
 גוש : 40053

מקרא:

[Blue line]	גבול התכנית
[Yellow line]	קיים
[Orange line]	מוצע
[Hatched line]	לביטול
[Orange area]	מלונאות ונופש ב
[Yellow area]	אזור מגורים מיוחד
[Green area]	שטח ציבורי פתוח
[Blue area]	אזור בריכות

הועדה המוסימת לבניה ולתכנון עיר
 אילת

חתימות:
 יוזם התכנית: 22.9.90
 בעל הקרקע:
 המתכנן: 11/11/90