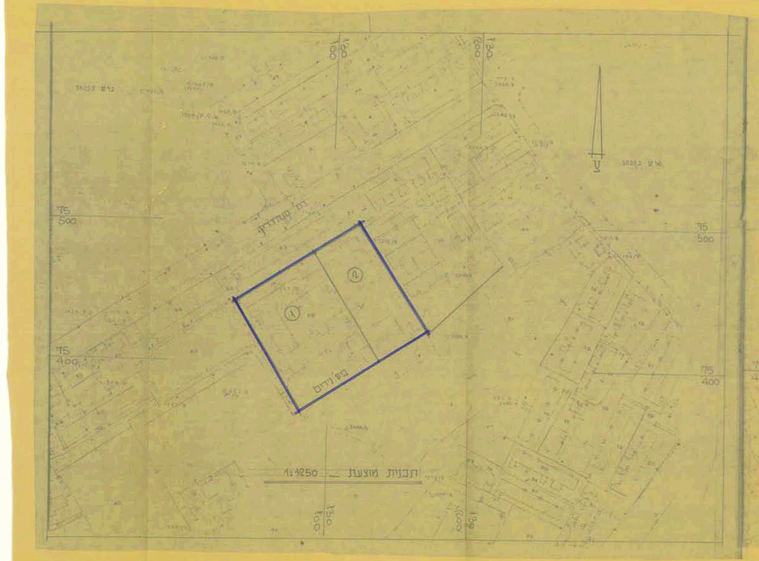

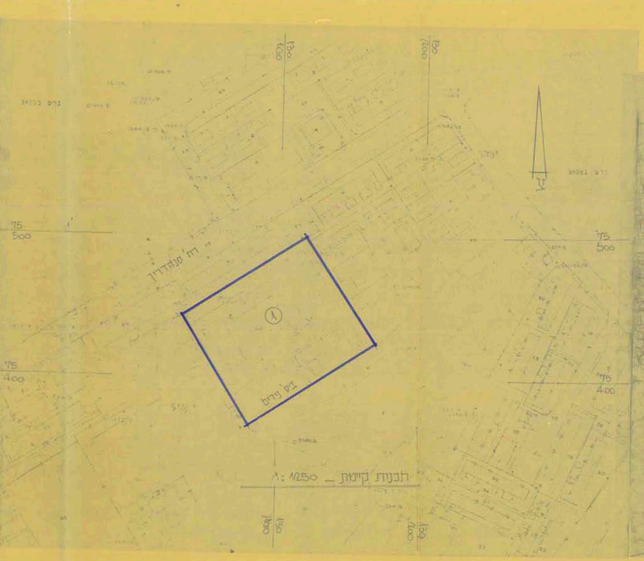

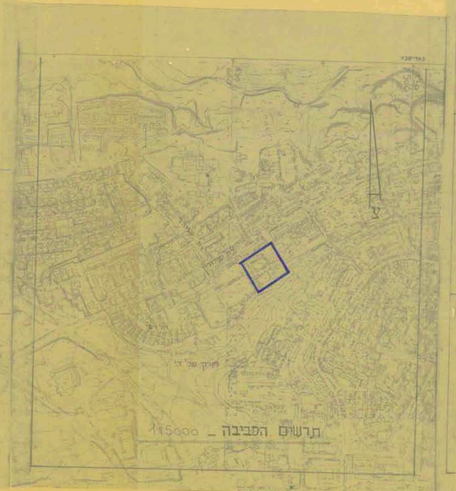

מרחב תכנון מקומי
באר - שבע

ת.מ. 18/140/03/5

שינוי לת.מ. 7/140/03/5

מחוז	חדרום
נפה	באר שבע
מקום	של ד', רח' שדרות
גושים	38080
חלקות	מוסדרות
שטח התוכנית	9.064 דונם
היזום	הועדה המקומית
המתכנן	משרד מהנדס עיר
בעל הקרקע	מנהל מקרקעי ישראל

גבול התכנית

טבלת שטחים

מגרש מס'	יעוד השטח	גודל המגרש	הערות
1	אזור בנוי ציבורי	5.720 ד'	
2	אזור בנוי ציבורי	3.344 ד'	
	סה"כ לפי מדידה גרפית	9.064 דונם	

חתימת היזום

חתימת המתכנן

עיריית באר-שבע
משרד מהנדס העיר

חתימת בעל הקרקע

חתימת הועדה המקומית

ועדה מקומית לתכנון ולבניה
באר שבע
24.2.88
מ. ד. לוי

חתימת הועדה המחוזית

מחוז הדרום

29/6/88

14-02-164