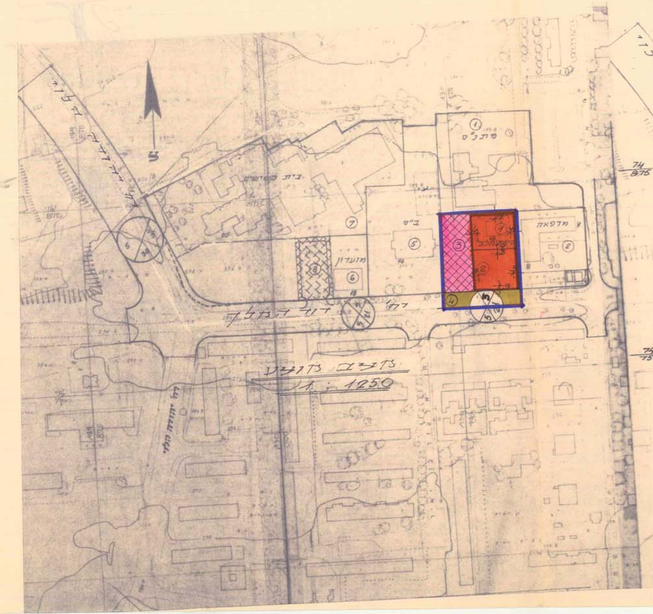

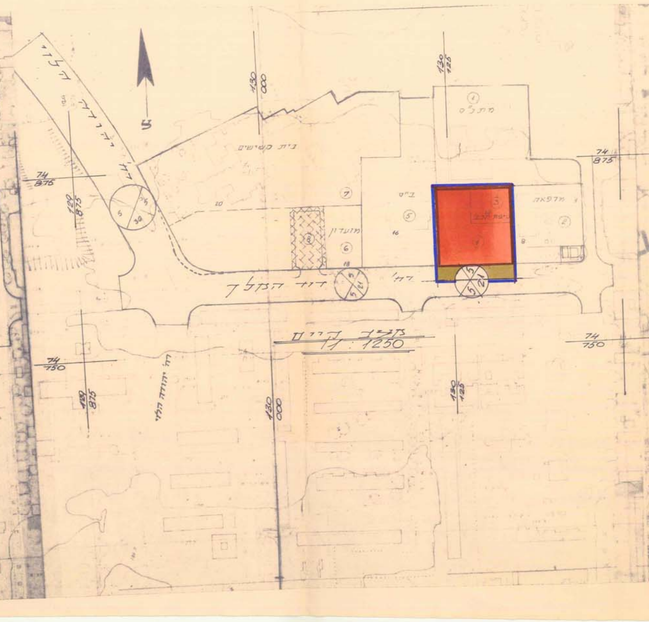

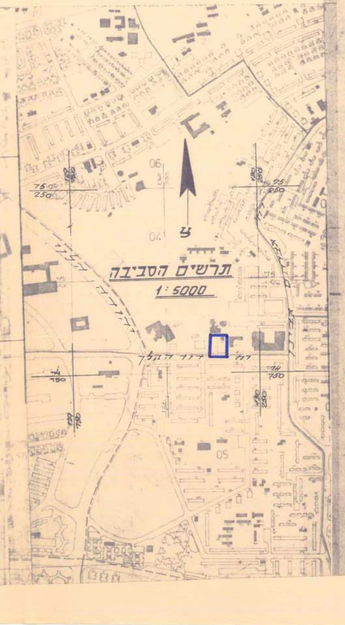

סימן	הגדרה	גודל בד'	הערות
1	בנייני ציבור	0.750	
2	מחסני ציבור	0.840	
3	חניה ציבורית	0.007	
4	דרך קיימת	0.546	
	סה"כ לפי הדיווח	3.143	
	הרשימה		

1. חלוקת מגרשים 1:1250
2. שינוי יעוד משטח 1:5000
בנין ציבורי לשטח ציבורי פתוח
מודד
3.387

14 02 162

חתימת הועדה המחוזית

חתימת היזום

חתימת המתכנן

חתימת בעל הקרקע

חתימת הועדה המקומית

מרחב תכנון מקומי
באר - שבע

ת.מ.

תיקון מס'

מחוז	הדרום
נפה	באר שבע
מקום	שד' ל' רח' דוד הבלל 38079
גושים	
חלקות	
שטח התוכנית	3.143 ד'
היזום	הועדה המקומית
המתכנן	משרד מתנדס עיר
בעל הקרקע	מנהל מקרקעי ישראל

מקרא

גבול התכנית
בנין ציבור
חניה ציבורית
דרך קיימת

הוגש לבדיקה לתכנון
14/6/87

יועדה מקומית לתכנון ולבנייה
באר שבע
מספר פרוטוקול 14/6/87
תוקבה ל...
עם הסתה
ביעילה מס' 162
ביום 1.7.87
יו"ר הועדה

מפרד המים
אישור
מפרד הרשים
אישור