

מרחב תכנון מקומי אופקים
 תכנית בנין ערים מפורטת מס' 7/107/03/23
 שניו לת.בע.מ. מס' 7/107/03/23

הרעיה המחוקקת לתכנון
 מס' 584

3-8-89

מחוז: הנגב
 נפה: באר-שבע
 ישוב: אופקים
 גוש: 39558
 יוזם ומגיש התכנית: משרד הבינוי והשיכון ב"ש
 בעל הקרקע: מנהל מקרקעי ישראל ב"ש
 שטח התכנית: 5.570 ד'
 תאריך: 17.2.84

מספר התכנית
 מס' 14.3

מקרא

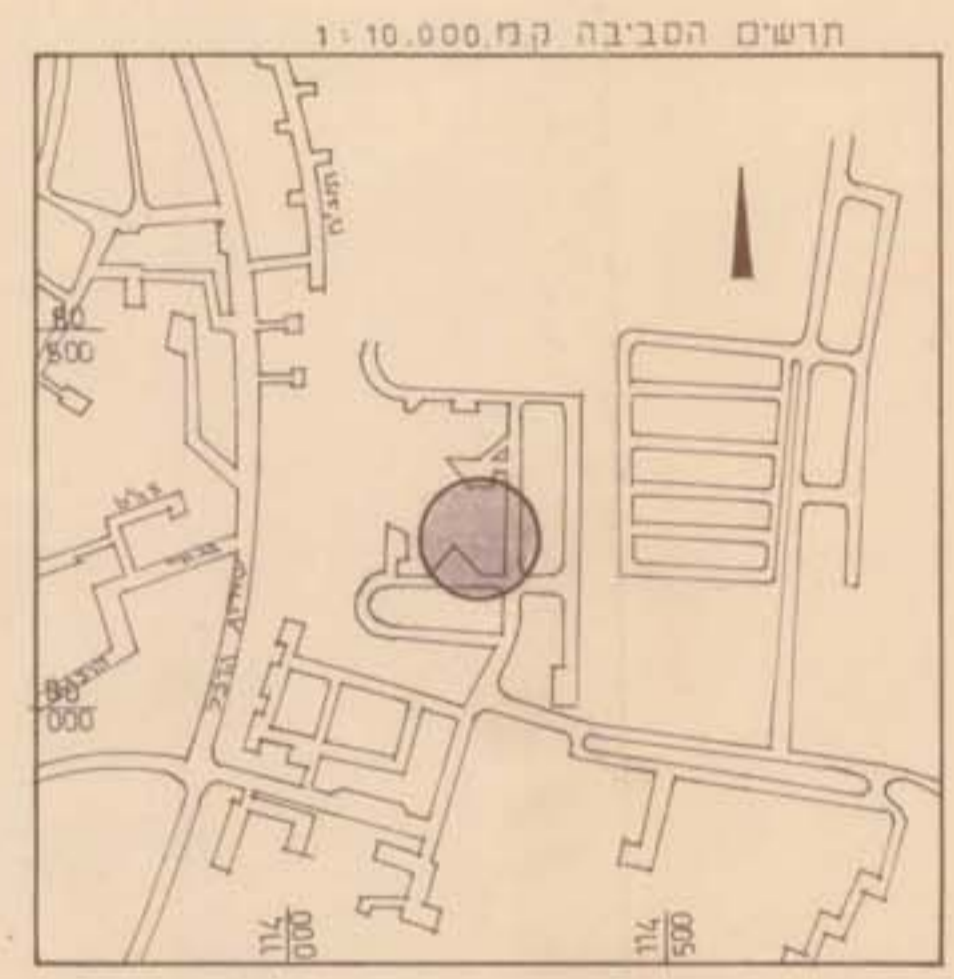
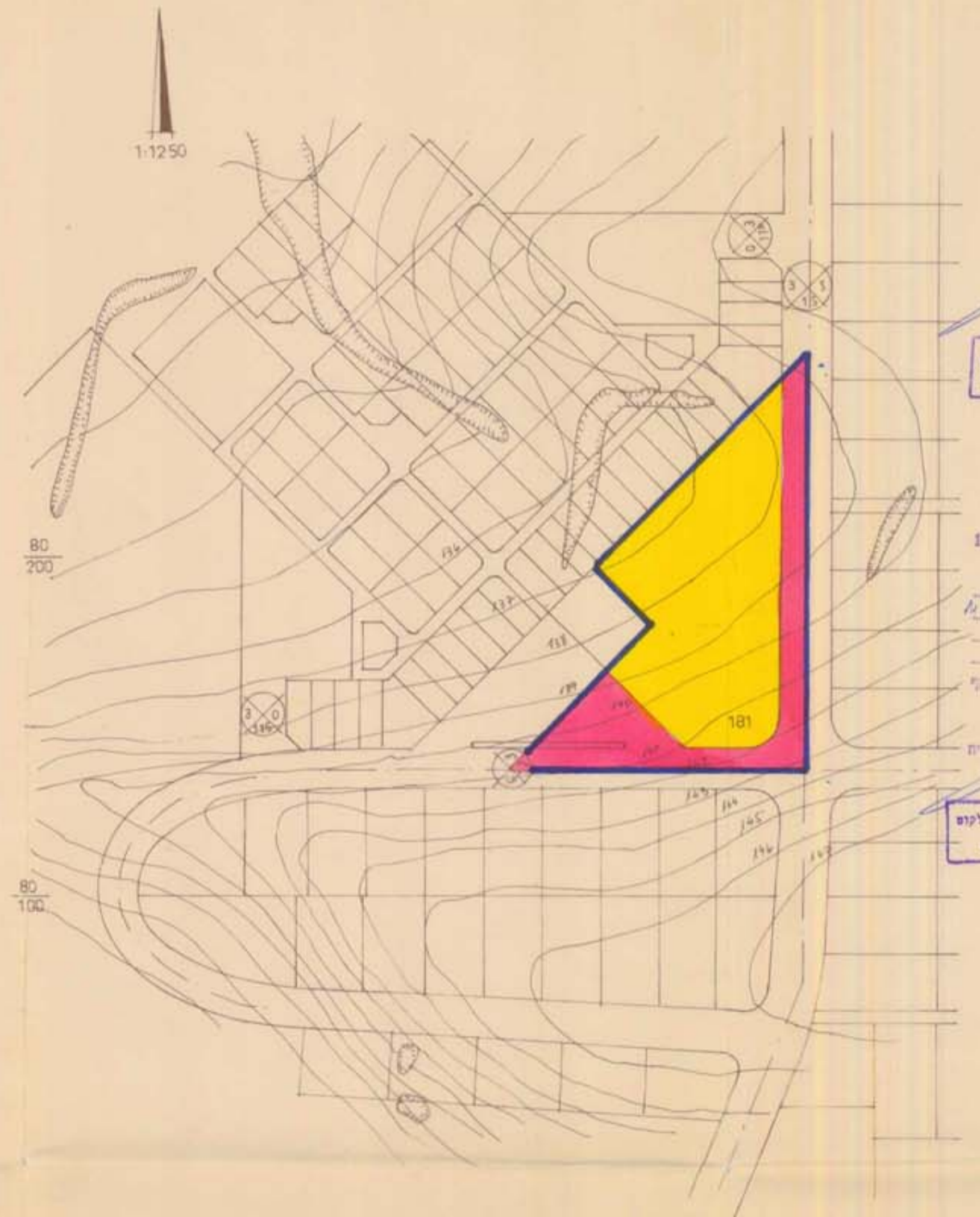
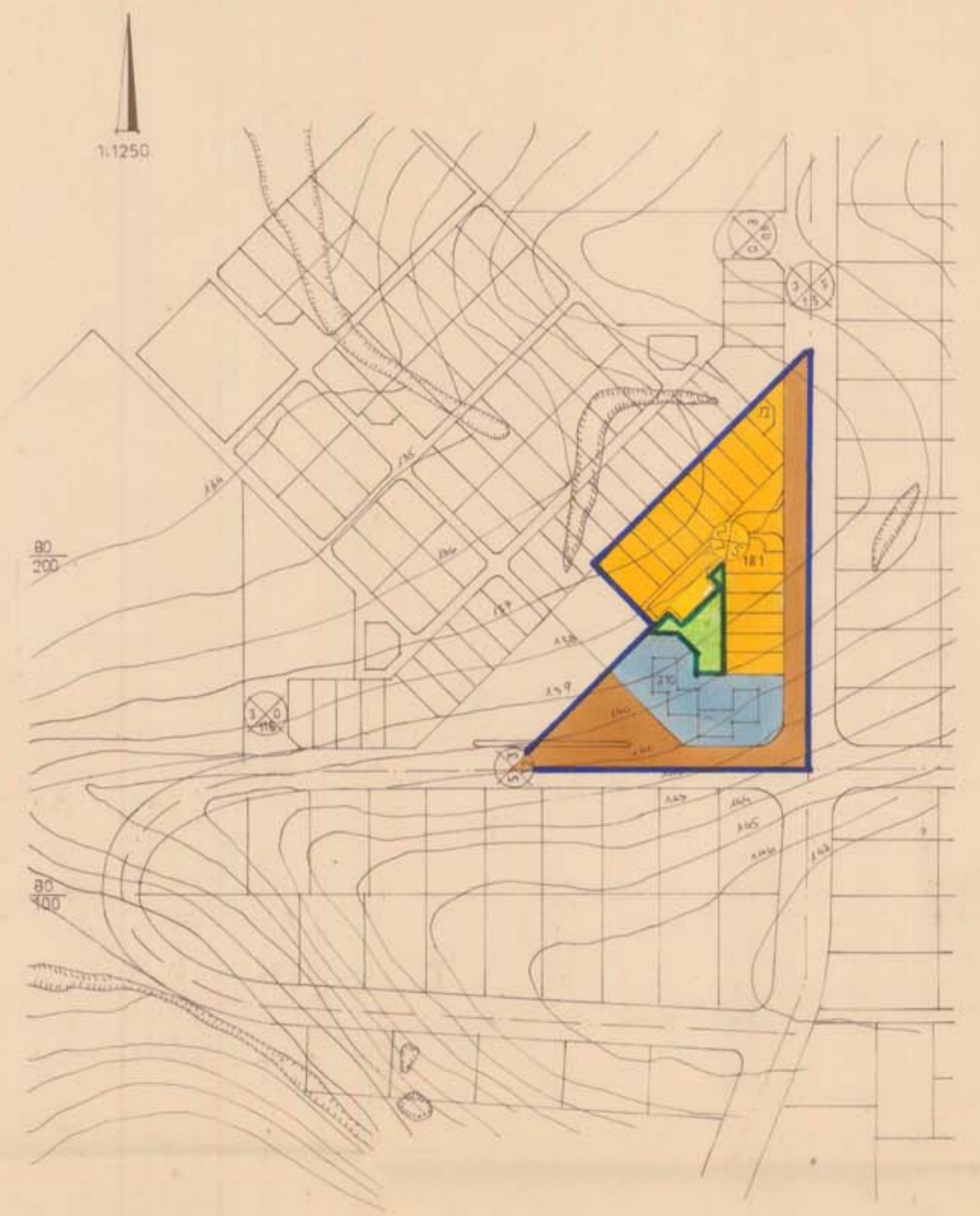
- גבול התכנית
- אזור מגורים א' (נקוטג')
- אזור מגורים ב'
- אזור מגורים ג'
- דרך וחניה ציבורית מוצעת
- דרך וחניה ציבורית קיימת או מאושרת
- מספר הדרך
- קו בינון
- רוחב הדרך
- פרטי פתוח

מס' 11107/03/23
 מס' 30.8.84
 מס' 25.6.84

מס' 11107/03/23
 מס' 30.8.84
 מס' 25.6.84

מס' 11107/03/23
 מס' 30.8.84
 מס' 25.6.84

מס' 11107/03/23
 מס' 30.8.84
 מס' 25.6.84



טבלת שטחים

עוד השטח	מגרש	מס' יח"ד	שטח	% שטח	סה"כ	%
אזור מגורים א'	181	16	2300	41.30	3410	61.23
אזור מגורים ב'	310	8	1110	19.93	1660	29.80
דרכים וחניות	-	-	1660	29.90	1660	29.80
פרטי פתוח	-	-	500	8.97	500	8.97
סה"כ	24	24	5570	100.00	5570	100.00

אישורים

מס' 11107/03/23
 מס' 30.8.84
 מס' 25.6.84

משרד הבינוי והשיכון
 יוזם ומגיש התכנית

תכנית מוצעת

תכנית מאושרת

בעל הקרקע

מס' 11107/03/23
 מס' 30.8.84
 מס' 25.6.84

מס' 11107/03/23
 מס' 30.8.84
 מס' 25.6.84

מס' 11107/03/23
 מס' 30.8.84
 מס' 25.6.84

מס' 11107/03/23
 מס' 30.8.84
 מס' 25.6.84