

מרחב תכנון מקומי באר שבע

תכנית מפורטת מס'

(תיקון לתכנית מחלקתית הכוללת תכניות מס':

- נג. בש"ד / 51
- נג. בש"ד / 70
- נג. בש"ד / 81
- נג. בש"ד / 89
- נג. בש"ד / 100

מחוז נפה עיר נוש חלוקות חלקי חלוקת בעלי הקרקע מגיש התכנית שטח התכנית עורך התכנית

הדרום באר שבע באר שבע

מנהל מקרקעי ישראל ועדה מקומית לתכנון ב"ש 26 ד' קסלר - יפולצ'ק

חתימת מגיש התכנית

חתימת בעל הקרקע

חתימת עורך התכנית

חותמות:

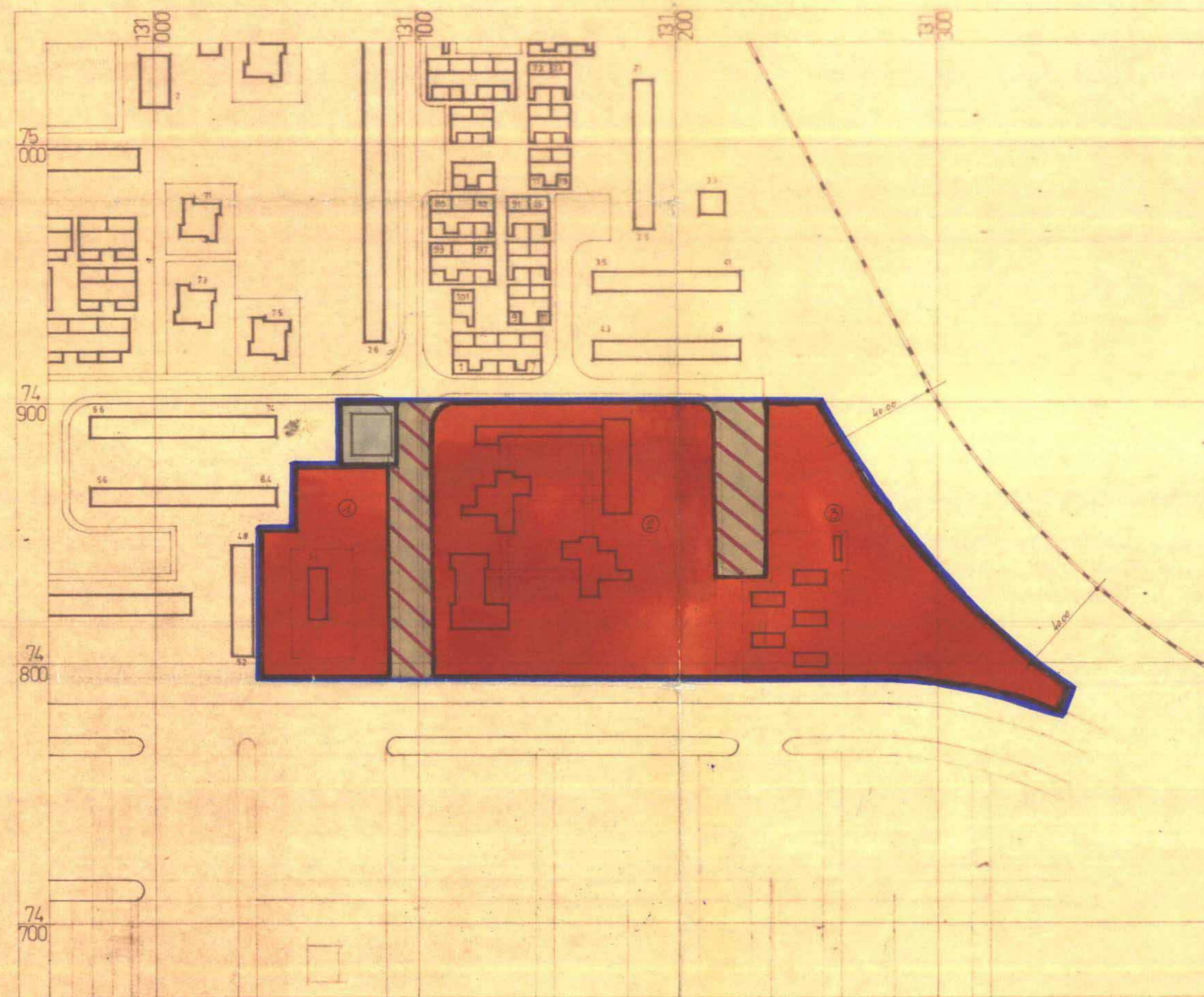
שטח המגורים	שטח המגורים	שטח המגורים
4000	11.000	23.300
8300	2.700	26.000

משרד הפנים
חוק התכנון והבניה חש"ב-1965
מס' 5
תאריך: 18/11/88

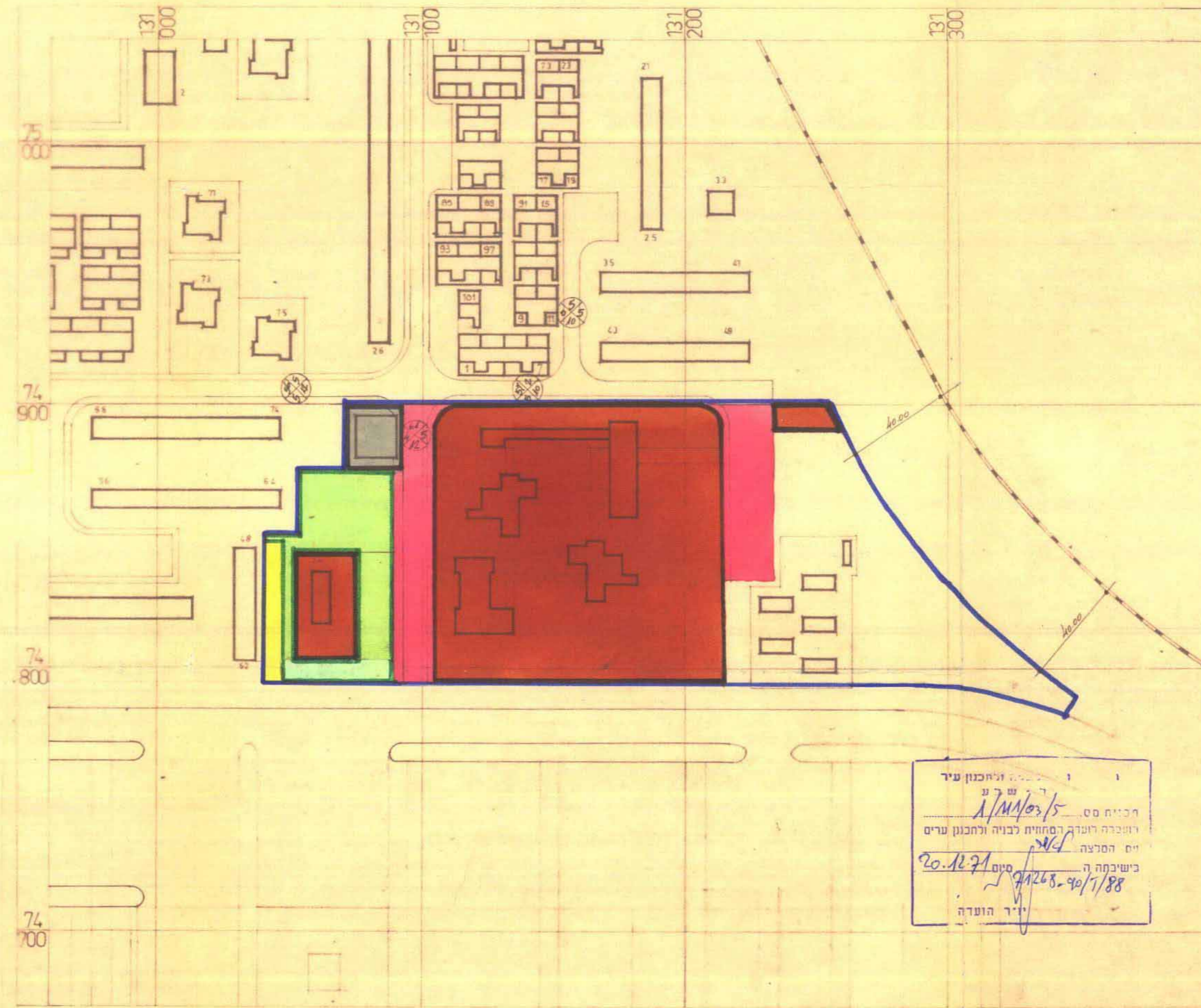
משרד הפנים
חוק התכנון והבניה חש"ב-1965
מס' 5
תאריך: 18/11/88

משרד הפנים
חוק התכנון והבניה חש"ב-1965
מס' 5
תאריך: 18/11/88

1:1250



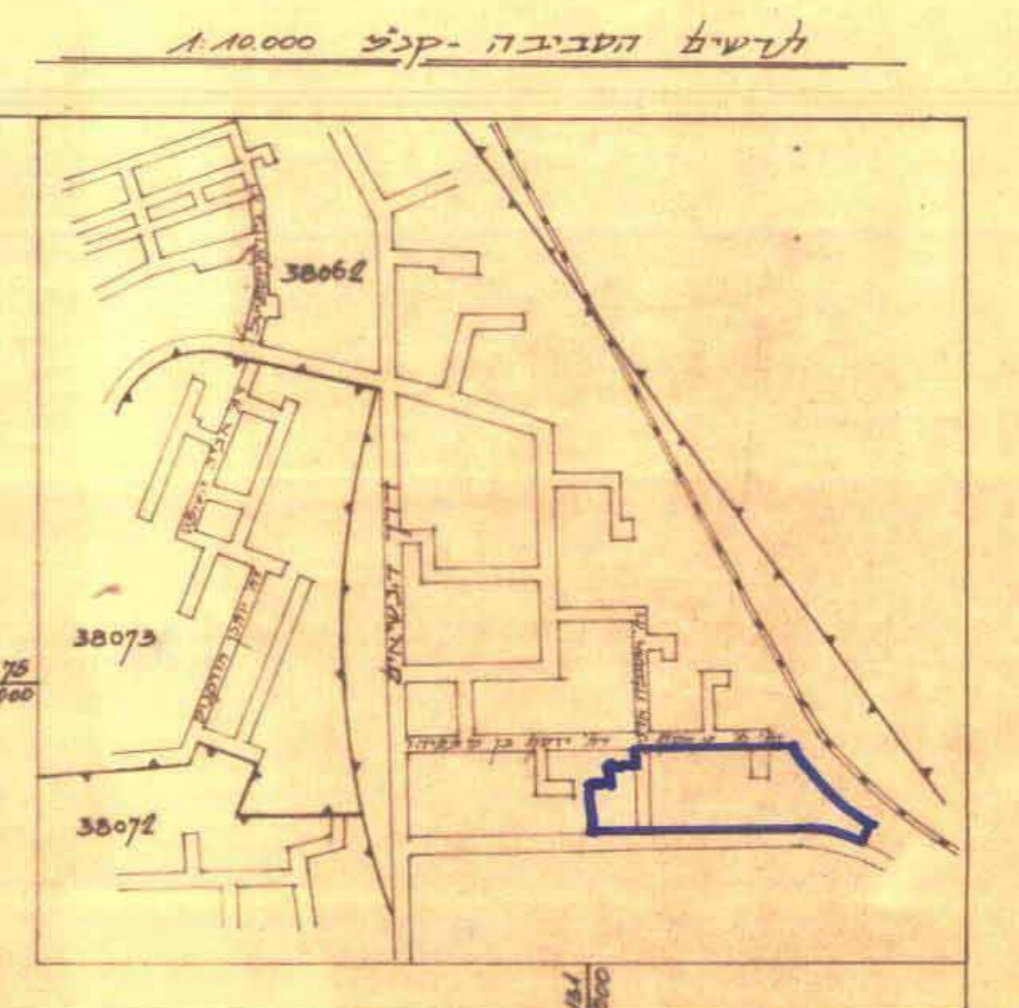
אחרי התיקון



לפני התיקון

מקרא

- גבול תכנית
- אזור מגורים א
- אזור מגורים ג
- אזור מגורים מיוחד
- שטח פרטי כתוח
- מגרש לבנין צבורי
- מגרש מסחרי
- דרך קיימת
- דרך חדשה
- דרך לביטול
- שביל להולכי רגל
- שביל פרטי
- חניה פרטית
- חניה צבורית
- מספר הדרך
- קו בנין
- רוחב הדרך



מס' התכנית: 100/188
תאריך: 18/11/88
מס' המגורים: 5