מחוז : הדרום
עיר : באר שבע
כתובת : רח' העליה 22
גוש : 38069
חלקה : 21
שטח : לפי גוש רשום 734 מ"ר
לפי מצב מוחזק 736 מ"ר
הוכן עבור : האדמור ר' אליעזר אבוחצירא
קנ.מ. : 1:250

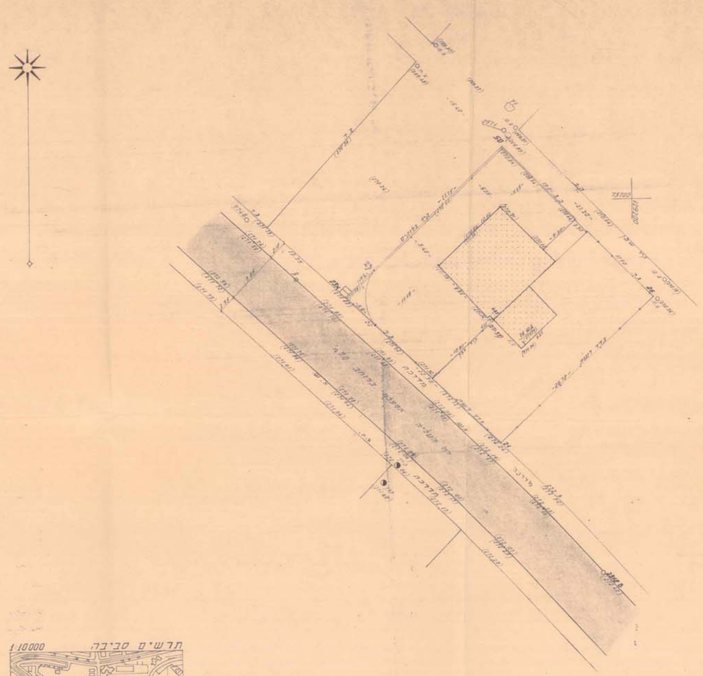

רשימת קואורדינטות

מס' נק'	y	x
21	129,183.29	73,568.92
23א	129,183.52	73,567.65
26	129,202.88	73,569.33
27	129,183.68	73,588.77
23/28	129,195.92	73,651.99
28/29	129,242.79	73,590.26
22	129,167.14	73,684.36
23	129,167.14	73,691.10

הערות

1. שיטת המדידה: משיחה ובכיתמדיה.
2. מסדת המדידה: תכנון ושרי.
3. המבנים קשורה לגובה ב. ש. 26 שגובהו 270 מ'.
4. הגבולות המוצגים נקבעו ע"י ידיעות הסמוך של אנשי המדידות ושם הבחינה הם מתנגדים הנציג בנציגת באר שבע.
5. השטח חושב אנליטית.
6. ר' לא לערכי רשום.

ת.ש. 221
תוכנית מס' 221
תאריך דצמבר 1984
תוכנית נוחות
משה שטרית - מודד מוסמך
עבודות מדד בע"מ ועדת מקצוע
מס' רשיון 617 מס' 559
משה שטרית - מודד מוסמך
רשיון 455
רח' רבי 12 באר שבע
טל 22048

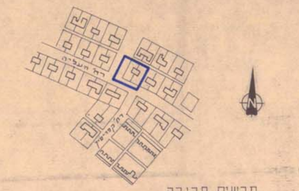

תרשים סביבה
ק.מ. 1:2500

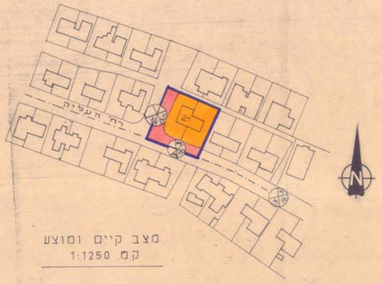

מצב קיים ומוצע
ק.מ. 1:1250

סבלת שטחים

יעוד	שטח
מגורים א'	0.734
דרכים	0.409
סה"כ	1.143

15 02 140

1/6/86

מרחב תכנון מקומי באר-שבע

תכנית מפורטת מ/160/03/ב תקון מס:

שינוי ל-ת.ב. מ/160/03/ב

שינוי הגדרות עבור מגורים א'

מחוז:	הדרום
עיר:	באר-שבע
מקום:	שכונה ה - רח' העליה
גוש:	38069
חלקה:	21, 108 (חלק)
יזם:	ר' אבו חצירא
המתכנן:	אדר' אכמנשלין
בעל הקרקע:	מנהל מקרקעי ישראל
שטח:	1.143
תאריך:	מרץ 1988

חתימה			
עדכון התכנית			

בעל הקרקע	הועדה המקומית	הועדה המחוזית	

מקרא:

- מגורים א'
- דרך
- גבול התכנית

4.6.86

משרד הפנים
מרכז המידע והמחשוב המנהלי
מחוז הדרום
מס' 3965
פרטים רק לבקשה
הבנת
הדפסה
מס' 3965
מרכז המידע והמחשוב המנהלי
מחוז הדרום
מס' 3965