מרחב תכנון מקומי באר שבע

תכנית מפורטת מס'

מחוז	הדרום
נפה	באר שבע
מקום	באר שבע
גוש	38062, 38056
שטח התכנית	כ-12,5 דונם
יוזם התכנית	י.בן-אמיתי - יו"ר הנהלת סניף תנועת החרות, ב"ש
בעל הקרקע	מ.מ.י.
המתכנן	תצווית בע"מ - אדריכלים
תאריך	15.12.1980

חתימת היוזם

חתימת בעל הקרקע

חתימת המתכנן

- גבול התכנית
- חניה פרטית
- שטח לבניני צבור
- שטח חניה לבניני צבור
- שטח צבורי פתוח
- דרך (קיימת / מוצעת)

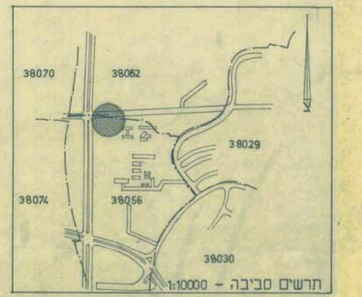

תרשים סביבה - 1:10000

מס'	יעוד השטח	שטח במ'
1	שטח לבניני צבור	2068
2	שטח לבניני צבור	2068
3	חניה פרטית	668
4	חניה פרטית	748
5	חניה צבורית	2020
6	דרך	2160
7	שטח צבורי פתוח	2796
	סך הכל	12528

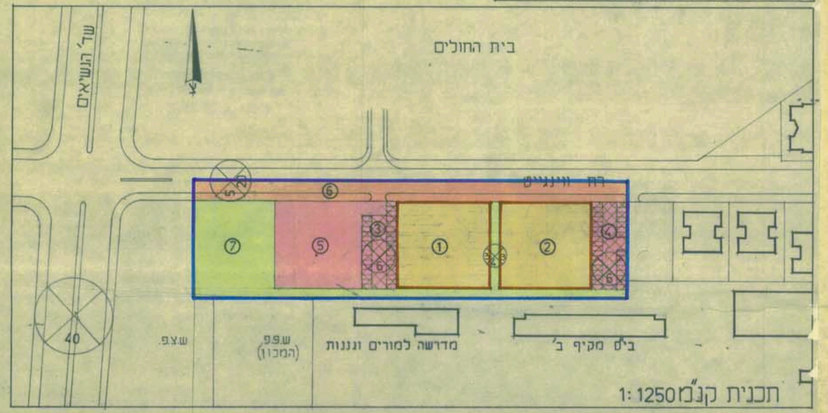

תכנית קנ"מ 1:1250

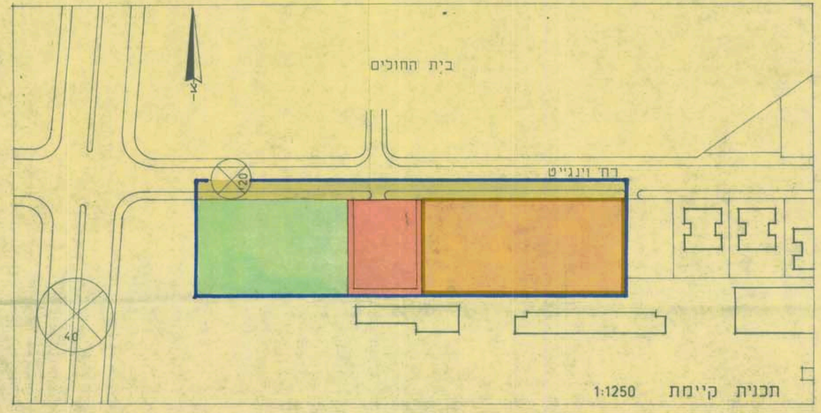

תכנית קיימת 1:1250