

# מרחב תכנון מקומי דימונה










## תכנית מפורטת מס' 3/111/03/25

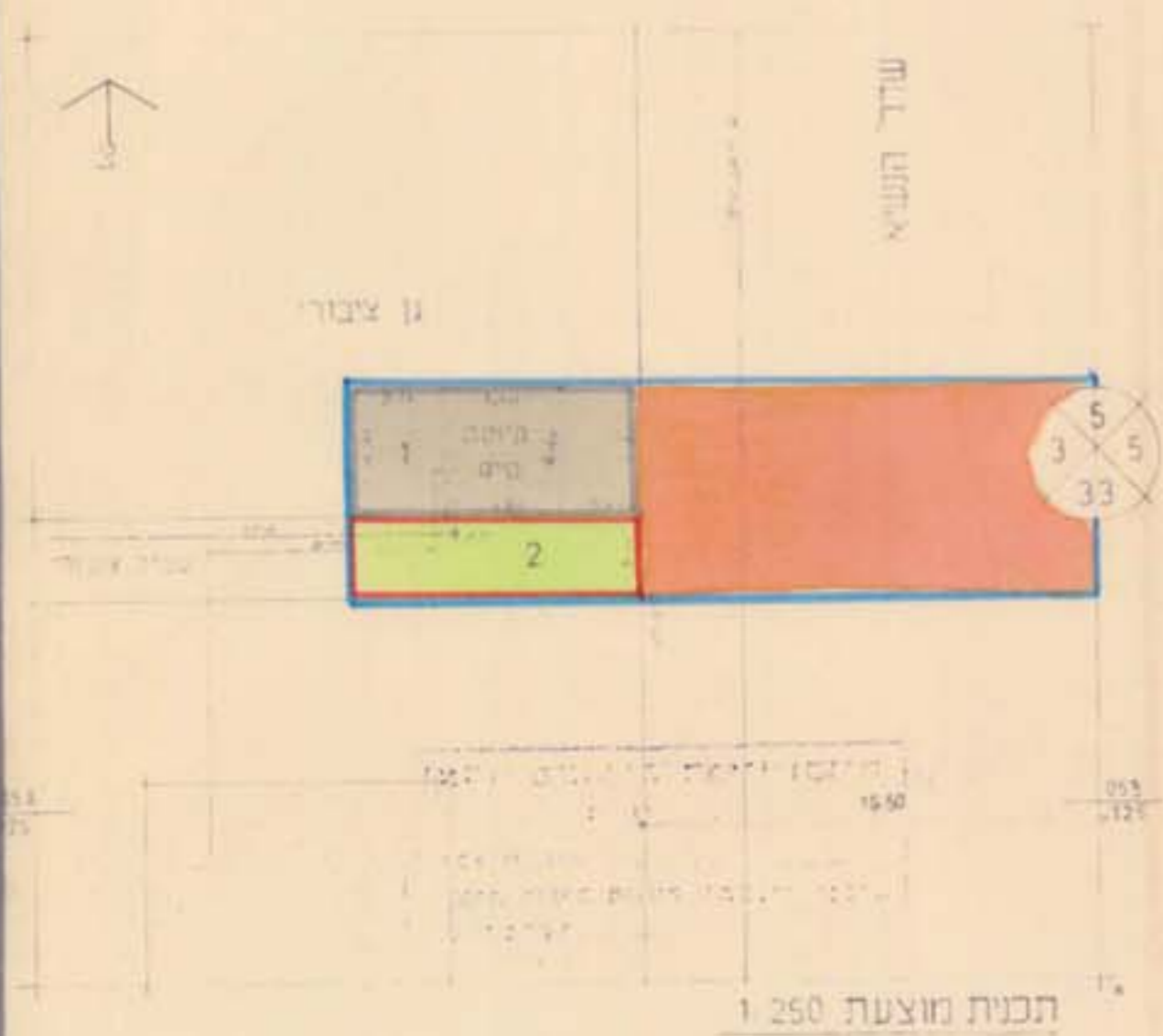
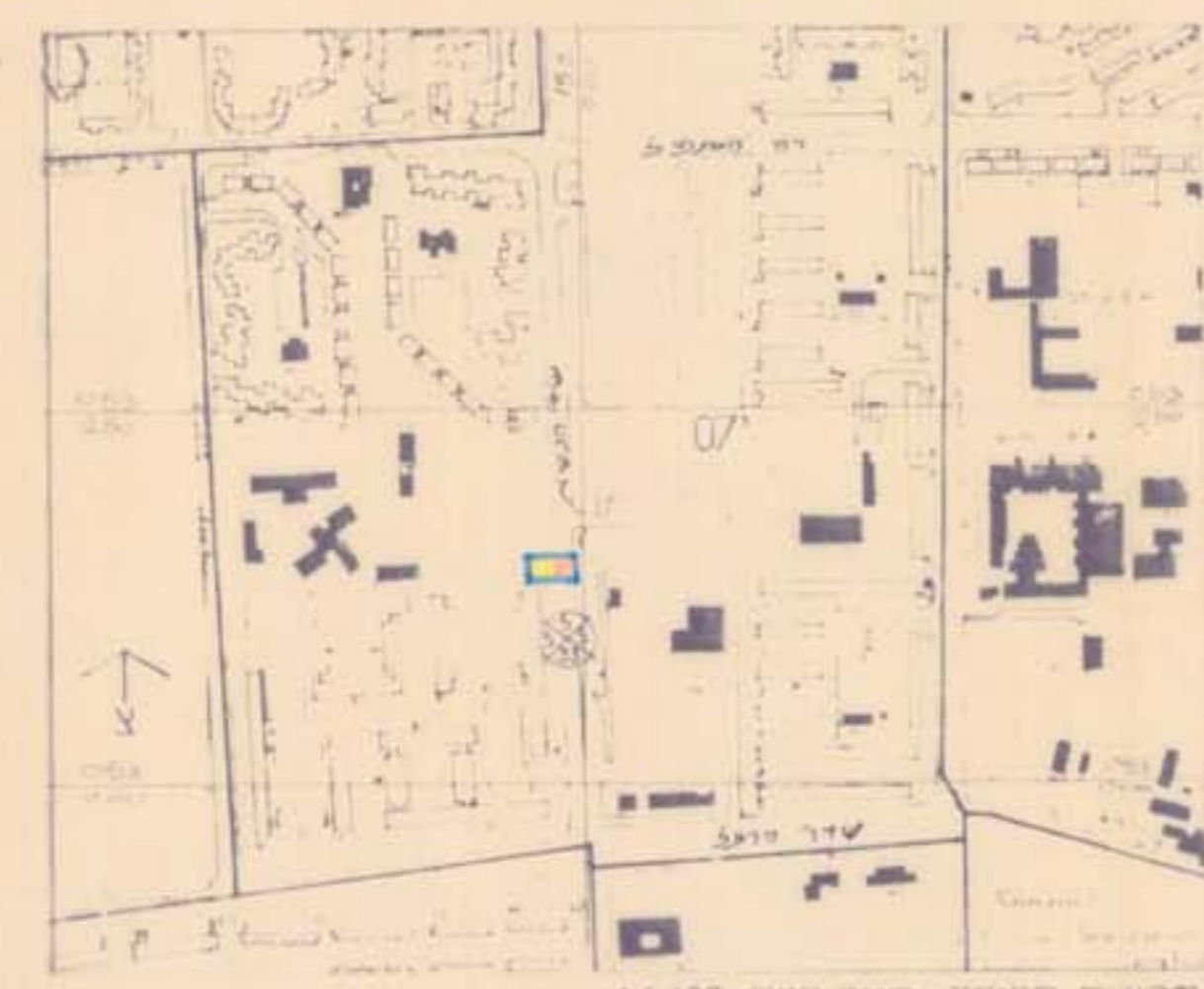
### תיקון לתכנית מס' 101/02/25

מחוז : הדרום  
 נפה : באר שבע  
 מקום : דימונה  
 בעל הקרקע : מנהל מקרקעי ישראל  
 יוזם התכנית : הועדה המקומית דימונה  
 שורכת התכנית : אדר' טובה ויינברגר  
 גוש : 39515  
 שטח התכנית : כ- 0.200 דונם  
 קנה מידה : 1:250  
 תאריך : 21.3.87

ועדה מקומית לבנין ובניה  
 תכנית מס' 3/111/03/25  
 הועדה לועדה מקומית לתכנון ובניה  
 עם הסלטה  
 23/12/86  
 מהנדס תכנון

הועדה המקומית לתכנון  
 24/4/87

- מקרא**
-  גבול התכנית
  -  אזור מגורים
  -  אזור מסחרי
  -  דרך קיימת
  -  מס הדרך
  -  קו בניין
  -  רוחב הדרך
  -  דרך מוצעת
  -  שביל ציבורי



טבלת השטחים על פי מידת נטיית

מס	שטח	יחיד	אזור	תוכן	אזור
1	46.20	ישד	אזור מסחרי	23	שטח לקיוסק
2	31.50	ישד	שביל ציבורי	16	
5	122.10	ישד	דרך ציבורית	61	
10	199.80	ישד		100	

חתימת בעל הקרקע	חתימת היוזם	חתימת שורכת התכנית

טובה ויינברגר  
 יורשית וקנין ערים  
 ת.ד. 26059 סל 7922

**משרד הפנים**  
 חוק התכנון והבניה תשכ"ח 1965  
 כל תוכן התכנון  
 3/111/03/25  
 153  
 16/5/87

**משרד הפנים**  
 חוק התכנון והבניה תשכ"ח 1965  
 כל תוכן התכנון  
 3/111/03/25  
 368  
 16.2.87

משרד הפנים  
 3/111/03/25  
 153  
 16/5/87