# מרחב תכנון מקומי דימונה

## תכנית מפורטת מס' ...5/107/03/25 א'

## שינוי לתכניות מס' 5/107/03/25 ; 4/14/9

| | |
|---|---|
| מחוז | הדרום |
| נפה | באר-שבע |
| מקום | דימונה, צומת רח' השלווה - רח' המעפיל |
| גוש | 39518 |
| יוזם התכנית | מר אלברט בן שושן |
| עורכת התכנית | אדר' טובה ויינברגר |
| בעל הקרקע | מנהל מקרקעי ישראל |
| שטח התכנית | כ- 0.65 דונם |
| קנה מידה | 1:100 |
| תאריך | 14 נוב' 1988 |


טובה ויינברגר
אדריכלות ובנין ערים
ת.ד. 26069 תל אביב 62629


מקרא:

חתימת עורכת התכנית:

- גבול התכנית
- אזור מסחרי
- שטח ציבורי פתוח

חתימת יוזם התכנית:

- דרך מוצעת
- דרך קיימת/מאושרת
- מספר הדרך
- קו בנין
- רוחב הדרך

חתימת בעל הקרקע:

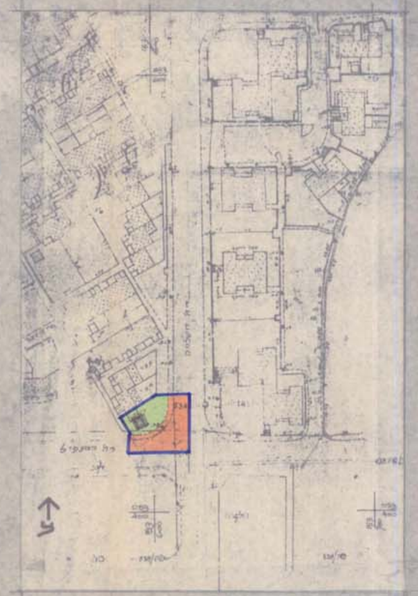

תכנית קיימת 1:1250

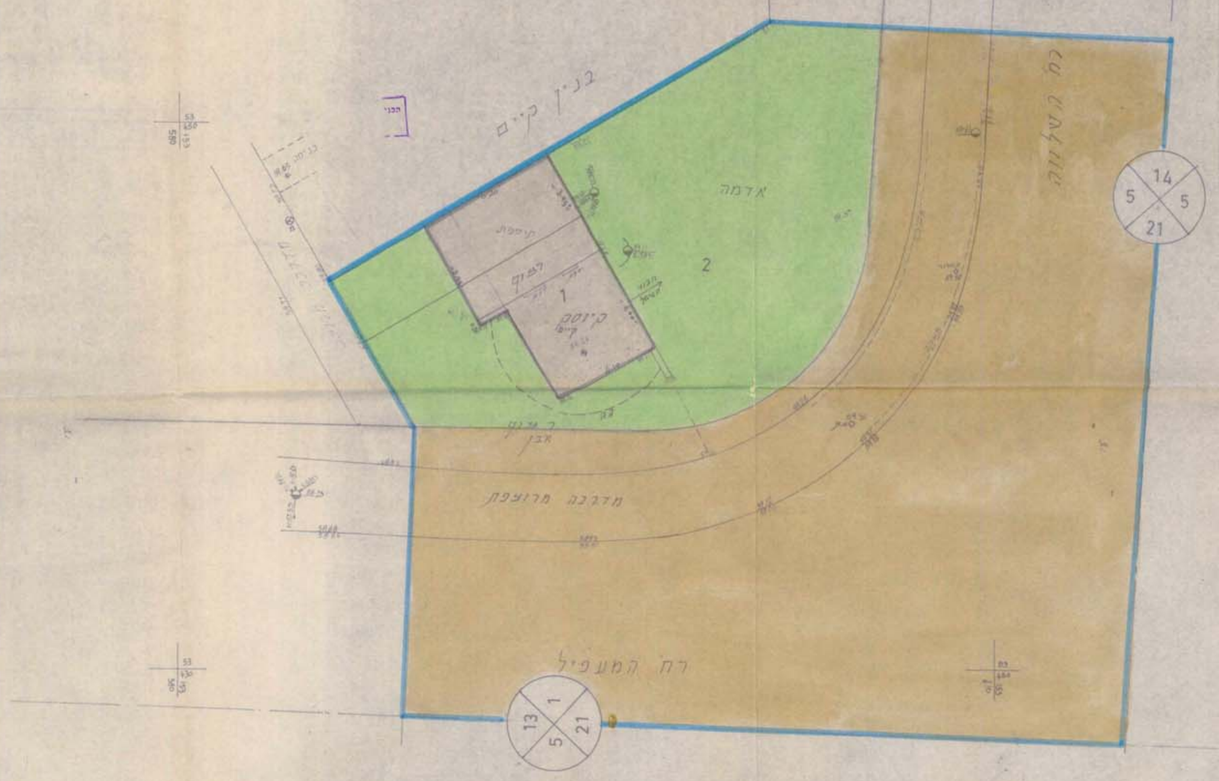


תכנית מוצעת 1:100

מספר מדרגה לאורך הכנון וחוזה מכירה
המספר בשורה לשון בקומדינטות ארצית: 348/1, 348/2
מס' קשורה לשון בנפים ארצית

**לא לצרכי רישום**

| "נגב - תים" באר-שבע, רח' ביאליק 149 טל: 76578 | | | |
|---|---|---|---|
| מקום: דימונה. קיוסק | | מס' התכנית: 5/107 | |
| תכנית: מפורטת | | קנ"מ: 1:100 | |
| מזמין: מר. בן טרשן אלברט | | תאריך 19.4.88 | |
| מתכנן 08744 | | | |
| מודד מוסמך 437 אלמוג | | | |
| מנהל פרויקט. | | | |
| רשם ע"י | שרטט | נבדק | הערות: |
| | | א. אלמוג | |
| שינויים: | | | |

תרשים סביבה 1:10.000

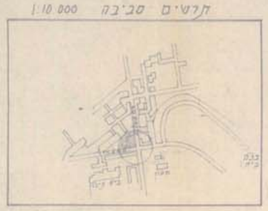

טבלת המגרשים עפי מדידה גרפית.

| מספר מגרש | שטח במ"ר | ייעוד |
|---|---|---|
| 1 | 37.16 | אזור מסחרי-קיוסק |
| 2 | 161.74 | שטח ציבורי פתוח |
| דרך מס 14.13 | 451.00 | דרך מתארית |
| סה"כ | 649.90 | |

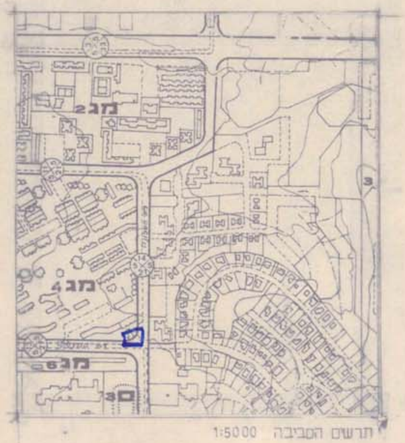


תרשים הסביבה 1:5000

תקנון

**מינהל התכנון**
חוק התכנון והבניה התשכ"ה 1965
מחוז הדרום
מרחב תכנון מקומי
מרחב תכנון מקומי
תכנית
הוגשה המחוזית/עמדה נכנסת
ביום
ביום
מס' 396
ביום 23/3/88 הוגשה להפקיד את
התכנית המפורטת לפי
אגן מנהל התכנון
יו"ר ועדה המחוזית

**מינהל התכנון**
חוק התכנון והבניה התשכ"ה 1965
מחוז הדרום
מרחב תכנון מקומי
תכנית
הוגשה המחוזית/עמדה נכנסת
ביום
ביום 9/7/89 הוגשה
להתכנית המפורטת ל
אגן מנהל התכנון
יו"ר ועדה המחוזית

תכנית מס' 5/107/03/25 מופקדה להפקדה ביום 9/3/88 מס' 3587 בנגב
תכנית מס' 5/107/03/25 מופקדה לתוקף ביום 9.7.89 מס' 3878 בנגב