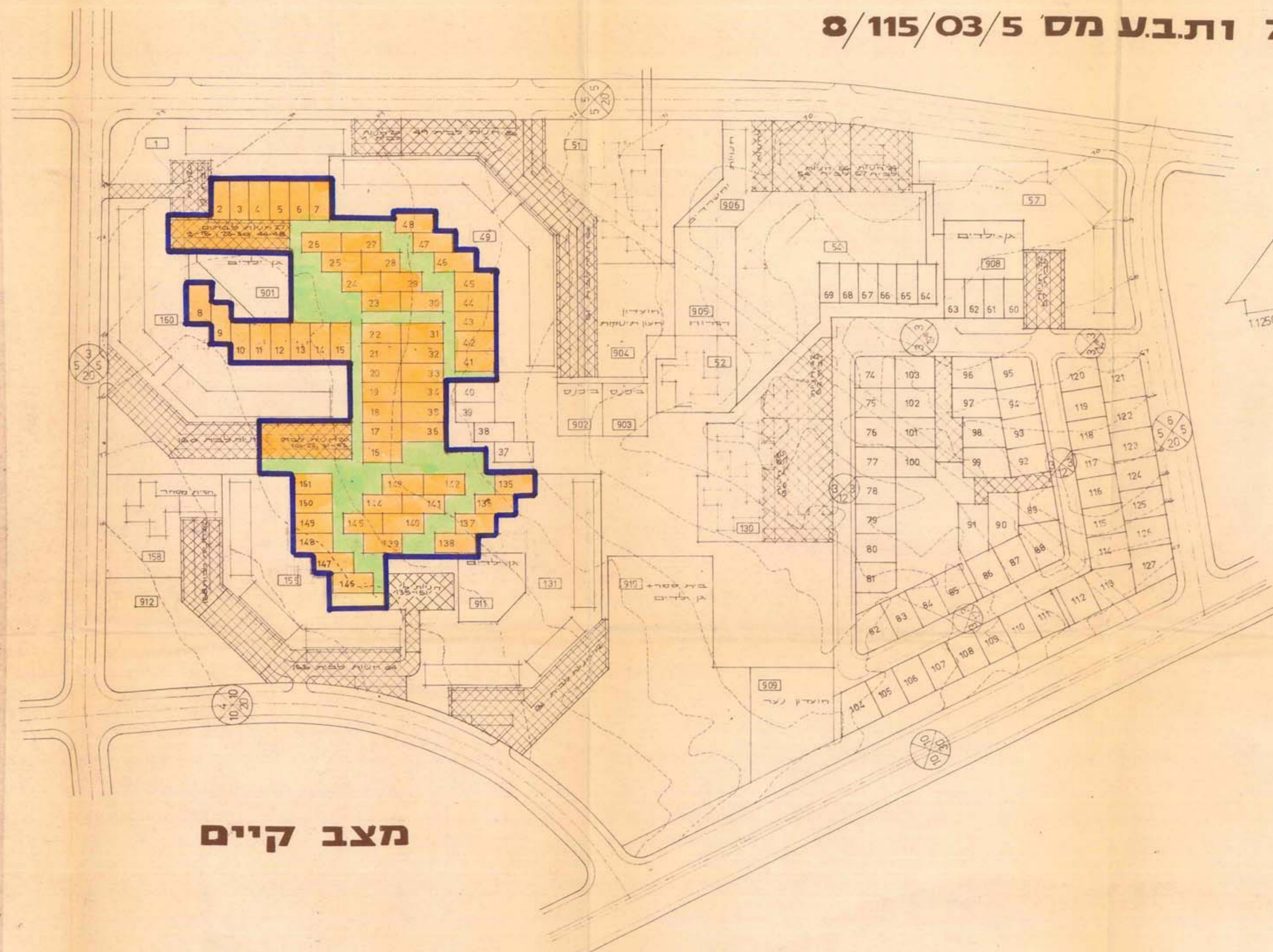
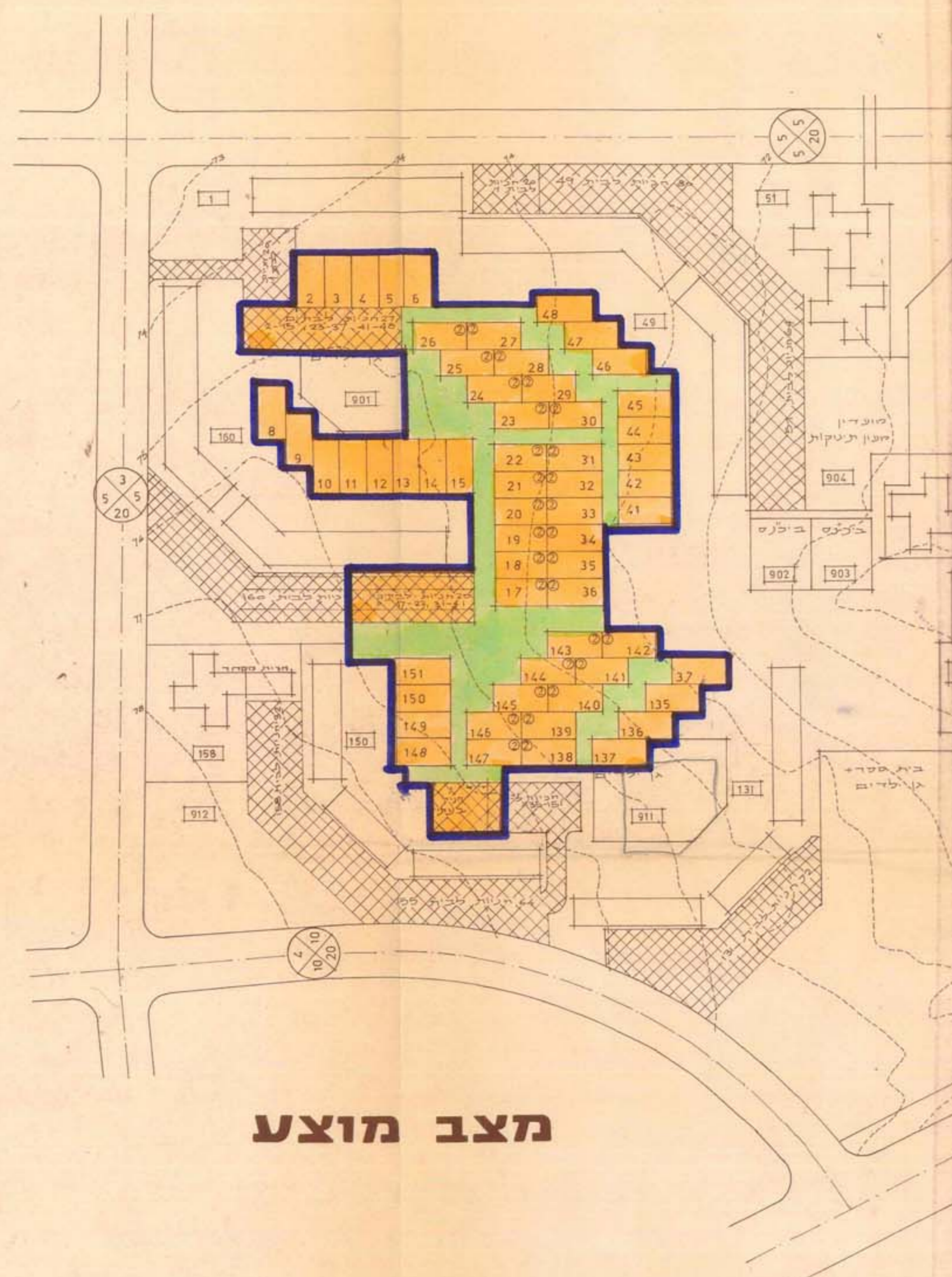


# מרחב תכנון מקומי באר שבע

## תכנית בנין ערים מפורטת מס' 19/115/03/5

שינוי לחלק מתכנית ב.ע מס' 7/115/03/5 ות.ב.ע מס' 8/115/03/5



מחוז: הדרום  
 נפה: באר שבע  
 עיר: באר שבע  
 גושים: 38060  
 שטח התכנית: 18.540 ד'  
 בעל הקרקע: מנהל מקרקעי ישראל  
 יזום ומגיש התכנית: משרד השכון ב"ש  
 עורך התכנית: שכונ עובדים מחלקת התכנון  
 תאריך: 27.3.1979

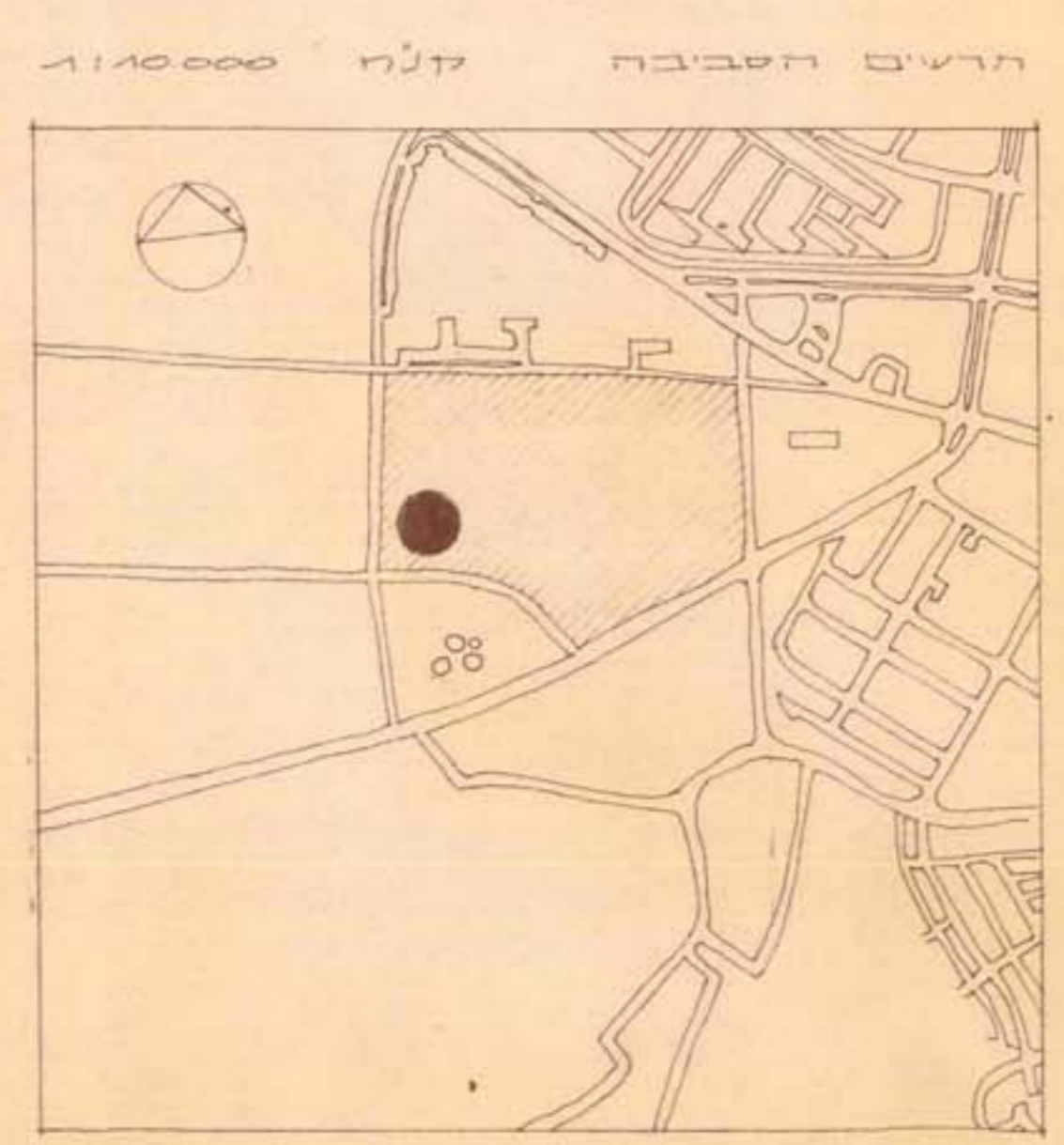
- מקרא:
- גבול התכנית
  - אזור מגורים א קומה אחת
  - אזור מגורים א' 2 קומות (קוטג')
  - אזור מגורים ג' 4 קומות
  - תניה פרטית
  - שטח לבניני צבור
  - אזור מסחרי
  - חזית מסחר
  - שטח צבורי פתוח
  - מעבר צבורי
  - דרך קיימת או מאושרת
  - דרך מוצעת
  - מספר הדרך
  - קו בנין מינימלי
  - רחב הדרך

לוח שטחים-מצב מוצע

שם האזור	השטח ד'
אזור מגורים א'	11800
תניה פרטית	2200
צבורי פתוח	4540
סה"כ	18540

לוח שטחים-מצב קיים

שם האזור	השטח ד'	א	ג
אזור מגורים א'	11800		
תניה פרטית	1720		
צבורי פתוח	4850		
סה"כ	18540		



משרד המגורים  
 ת.ב.ע מס' 8/115/03/5  
 ת.ב.ע מס' 7/115/03/5  
 ת.ב.ע מס' 19/115/03/5

ועדה עירונית לתכנון ולבניה  
 באר שבע  
 מס' 19/115/03/5  
 ת.ב.ע מס' 7/115/03/5  
 ת.ב.ע מס' 8/115/03/5

מחוז הדרום  
 באר שבע

משרד מקרקעי ישראל  
 ת.ב.ע מס' 19/115/03/5  
 ת.ב.ע מס' 7/115/03/5  
 ת.ב.ע מס' 8/115/03/5