

45/117/03/5

# מרחב תכנון מקומי באר - שבע

ת.מ. 45/117/03/5

שינוי לת.מ. 45/117/03/5

ועדה מקומית לתכנון ולבניה  
באר-שבע  
הועברה לועדה המחוזית להכנת תכנון ולבניה  
באר-שבע

מחוז  
נפה  
מקום  
גושים

38131  
אדענות  
2.270 דעם  
הועדה המקומית  
משרד מהנדס עיר  
מנהל מקרקעי ישראל

- מקרא:
- גבול התכנית
  - שטח לבנוני ציבור
  - שטח מסחרי
  - דרכים קיימות
  - זרך מתכננת
  - שטח ירוק
  - טבלת שטחים - מוצעת

מס'	יעוד	גודל אגטש	אחוזים	הערות
1	שטח לבנוני ציבור	1.754 ד'	27.26%	
2	שטח מסחרי	0.054 ד'	2.37%	
3	דרכים קיימות	0.462 ד'	20.37%	
סה' לפי חזיקה גרפית		2.270 ד'	100%	

חתימת היוזם	חתימת הועדה המחוזית
חתימת המתכנן	
חתימת בעל הקרקע	חתימת מודד העירייה
חתימת הועדה המקומית	

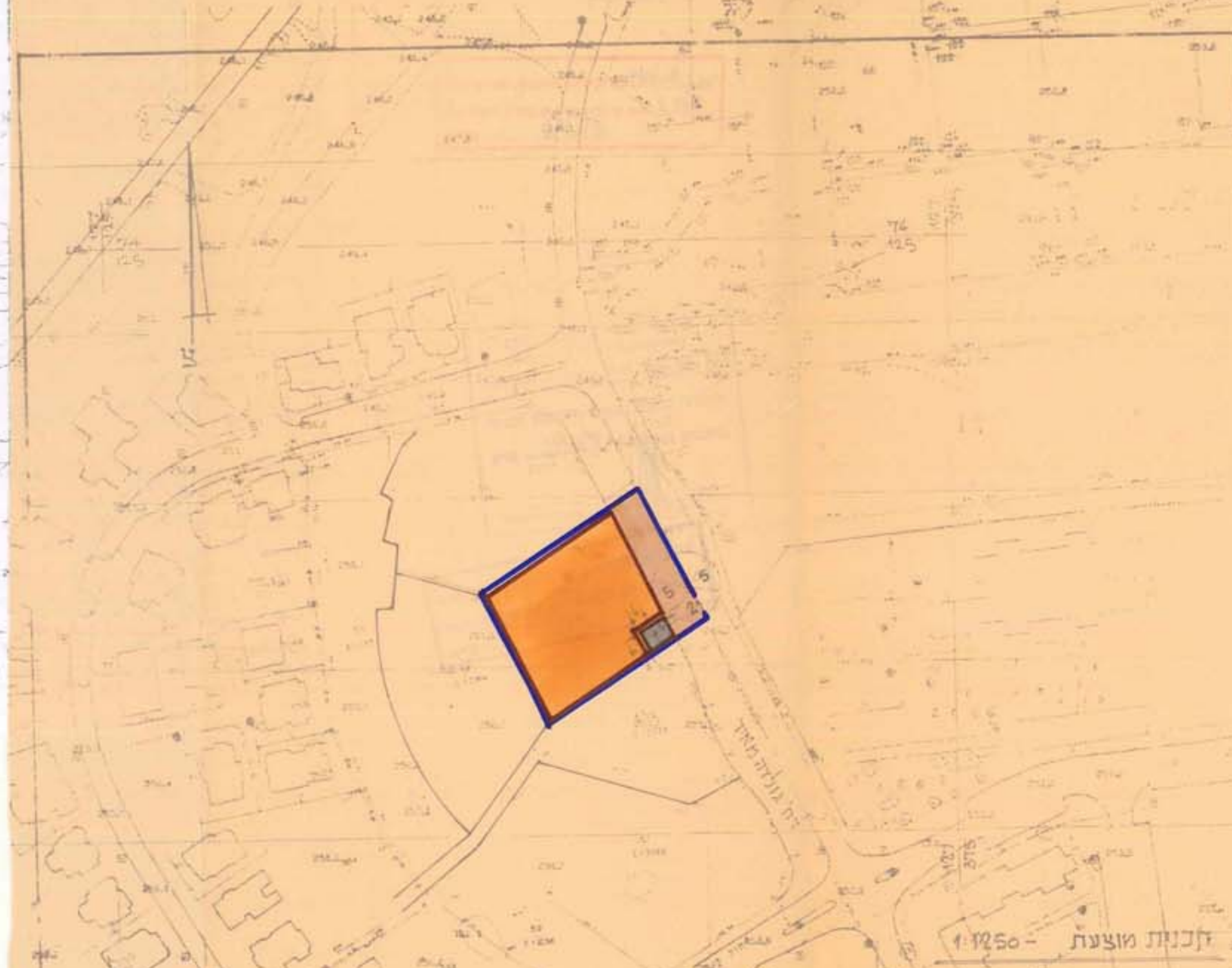
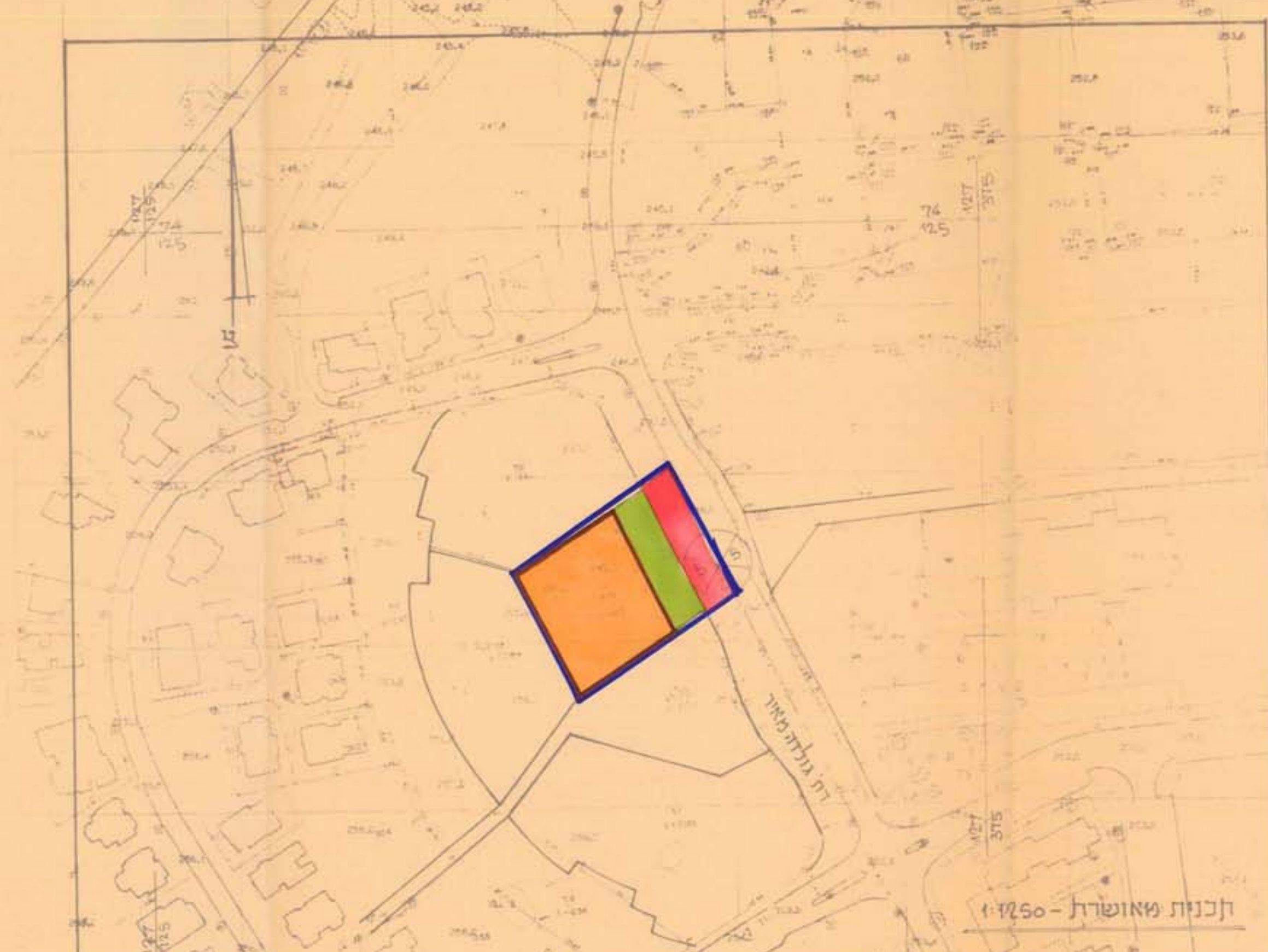
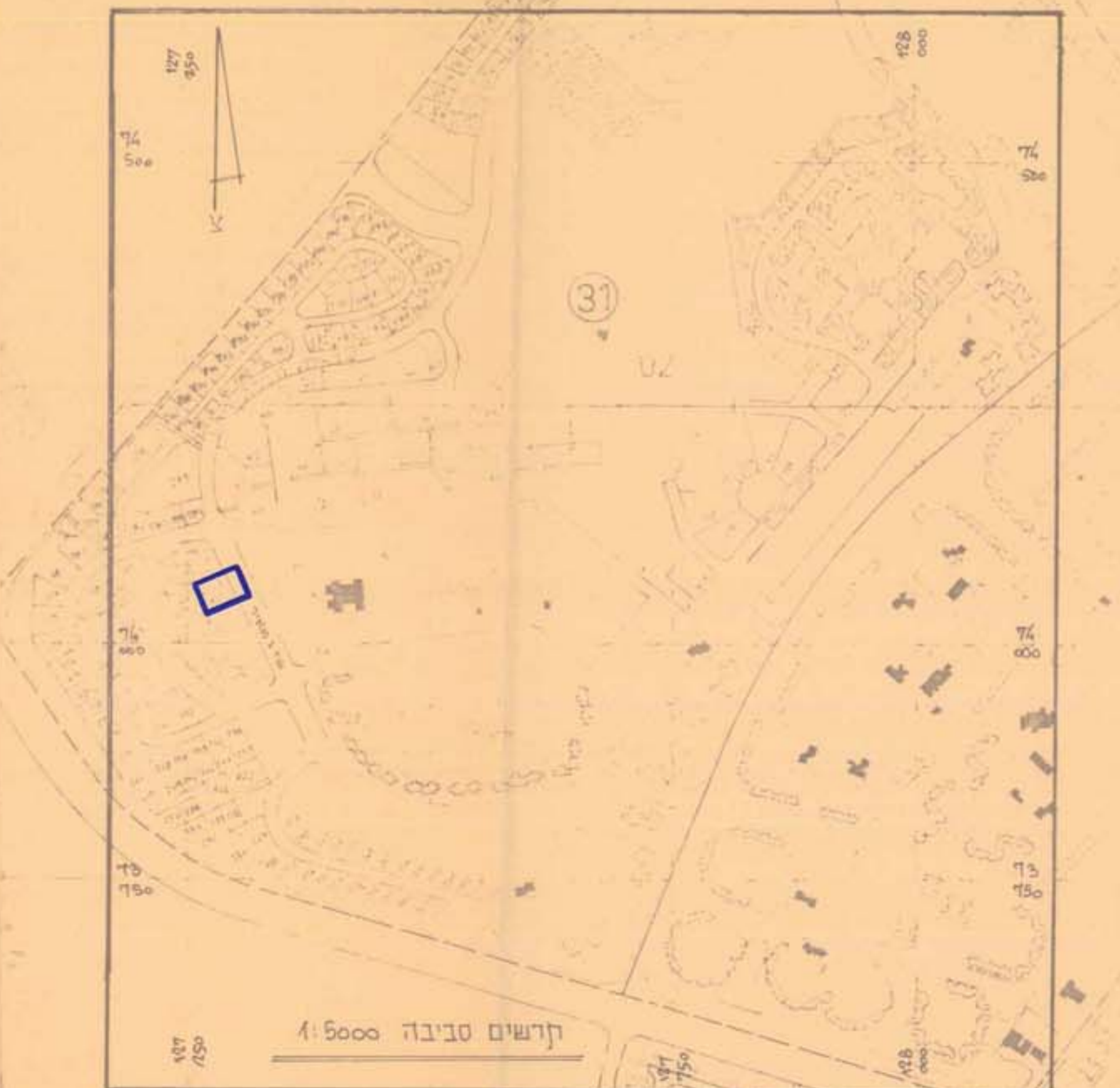
ת.מ. 45/117/03/5  
שינוי לת.מ. 45/117/03/5  
שכ' יא דה' ג. מאיר

1:5000  
1:1250

ת.מ. 45/117/03/5  
שינוי לת.מ. 45/117/03/5  
שכ' יא דה' ג. מאיר

3.11.91

\* התכנית ועוקה בהתאם להעדות והאחיות  
מלאך - 18.9.91



ועדה מקומית לתכנון ולבניה  
באר-שבע  
הועברה לועדה המחוזית להכנת תכנון ולבניה  
באר-שבע

מחוז  
נפה  
מקום  
גושים

38131  
אדענות  
2.270 דעם  
הועדה המקומית  
משרד מהנדס עיר  
מנהל מקרקעי ישראל

מקרא:

- גבול התכנית
- שטח לבנוני ציבור
- שטח מסחרי
- דרכים קיימות
- זרך מתכננת
- שטח ירוק
- טבלת שטחים - מוצעת

מס'	יעוד	גודל אגטש	אחוזים	הערות
1	שטח לבנוני ציבור	1.754 ד'	27.26%	
2	שטח מסחרי	0.054 ד'	2.37%	
3	דרכים קיימות	0.462 ד'	20.37%	
סה' לפי חזיקה גרפית		2.270 ד'	100%	