תקון לתכנית מפורטת "נתיבות"

שכונים צבוריים 111/03/22

הוגשה המתחתית לתכנון
נתקבל בתאריך 19.12.81

מחוז :- דרום

נפה :- באר שבע

מקום :- נתיבות

גוש :- 39573 חלקה:- 38

שטח חלקה :- 3827 מ"ר

בעל הקרקע :- מינהל מקרקעי ישראל, מחוז דרום, באר שבע

הייעוד :- שטח אוטובוס, מגורים ושירות, ב.נ. הנגב, טל:- 94306

שורר התכנית :- מר. אינג. יגן נחום, שד' יפו 41 (84730) טל:- 057-78133

תאריך :- 19.5.81

מקרא :-

- גבולות התכנית
- אזור מסחרי
- דרך
- גבול דרך
- קו בנין
- בניין דרך

מינהל מקרקעי ישראל
מחוז הדרום
ריש. אינג. נחום נובים
מהנדס מחוז
שטח ד' שבע
מס. 23133

מנהל מקרקעי ישראל
מחוז הדרום
מהנדס המחוז
3/81
15/8/81

מועצה מקומית נתיבות
ועדה מקומית לתכנון ולבניה
מס' 3/81
מהנדס הועדה

משרד הפנים
מחוז הדרום לתכנון ולבניה
מחוז
מס' 283
28.6.81

מועצה מקומית נתיבות
ועדה מקומית לתכנון ולבניה
מס' 103
11.10.82

מועצה מקומית נתיבות
ועדה מקומית לתכנון ולבניה
מס' 249
5.8.82
2/10

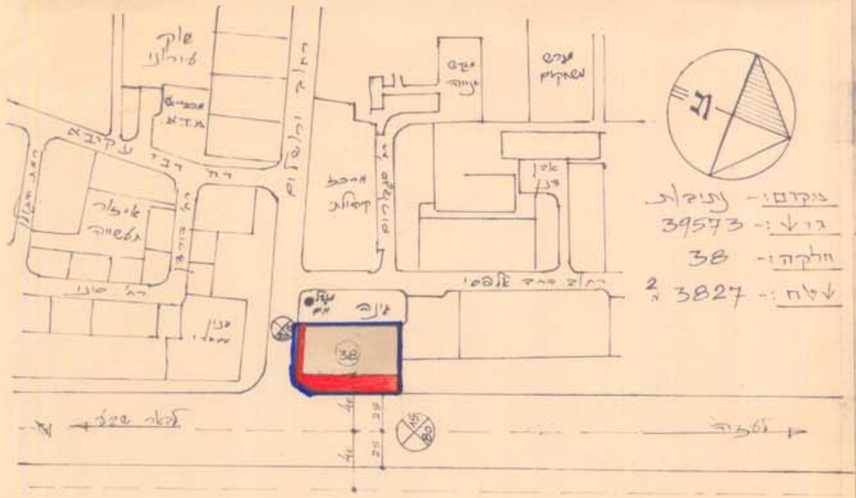

תרשים הסביבה ק.מ. 1:2500

מ.צ.ב מצע

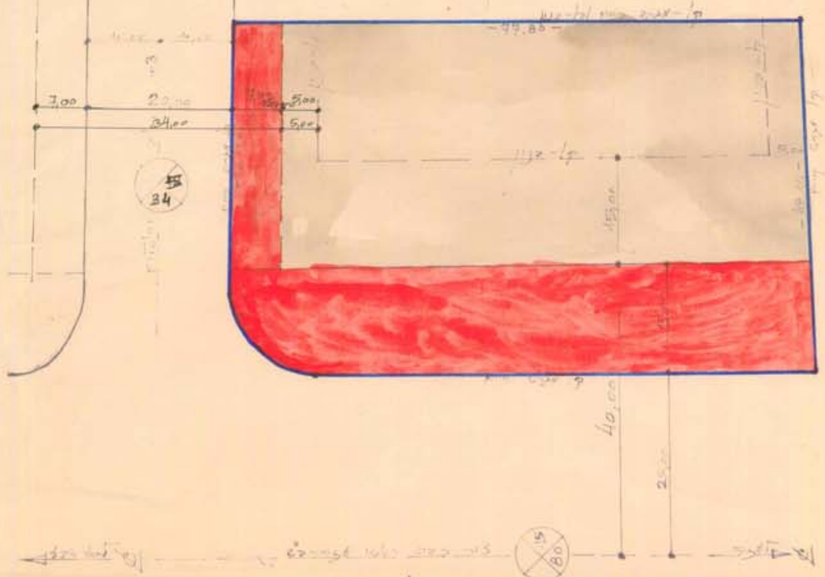

תכנית המגרש ק.מ. 1:500 מצב מצע

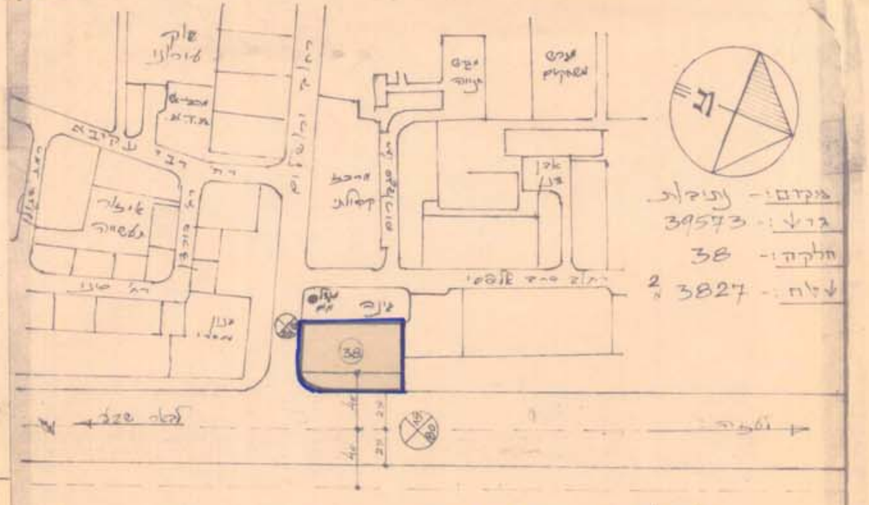

תרשים הסביבה ק.מ. 1:2500

מ.צ.ב קיים

(לפי סיכומים ציבוריים)

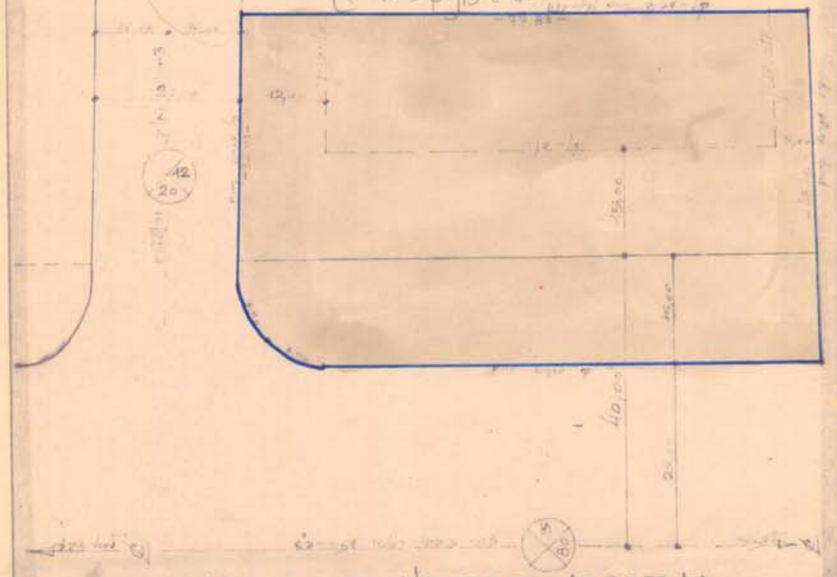

תכנית המגרש ק.מ. 1:500 מצב קיים