

**מרחב תכנון מקומי - ירוחם**

8.11.88  
 חשיפה המוקדמת  
 נמצא באתר

ת.ב.ע. מפורטת מס:	40,101.03.26
שנתי לת.ב.ע. מס:	9/10/03/26
מחוז:	הדרום
נפה:	באר שבע
ישוב:	ירוחם
גוש:	39538
היזום:	המועצה המקומית ירוחם
מתכנן:	גדעון רפאלי-אדריכל
בעל הקרקע:	מנהל מרקעי ישראל
שטח האכנון:	1.865 ד'
קנה מידה:	1:250
תאריך:	26.3.88
חתימות:	

בעל הקרקע:

היזום והמתכנן: **העדה הלאומית לתכנון ובניה**  
 מרחב תכנון מקומי ירוחם

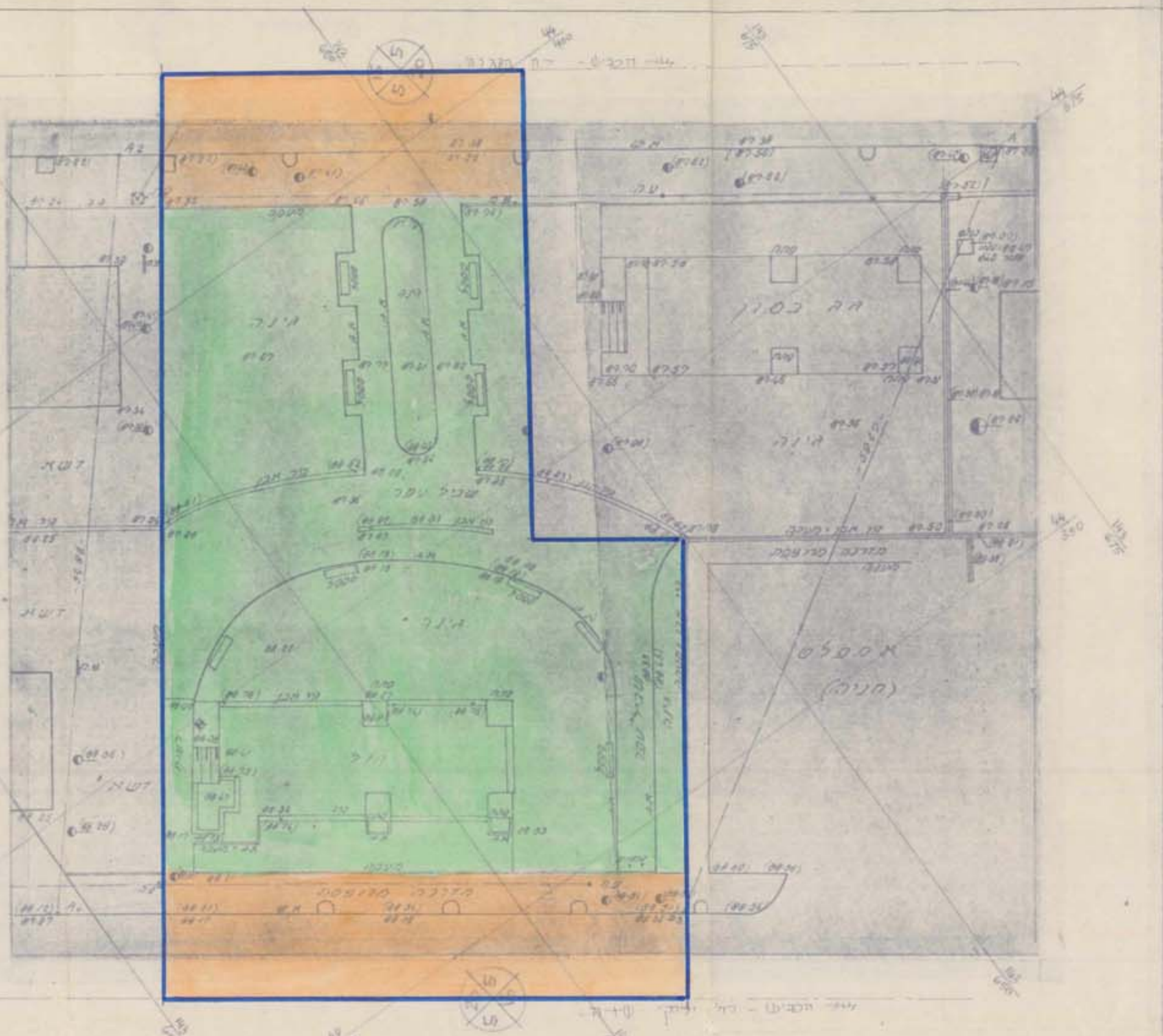
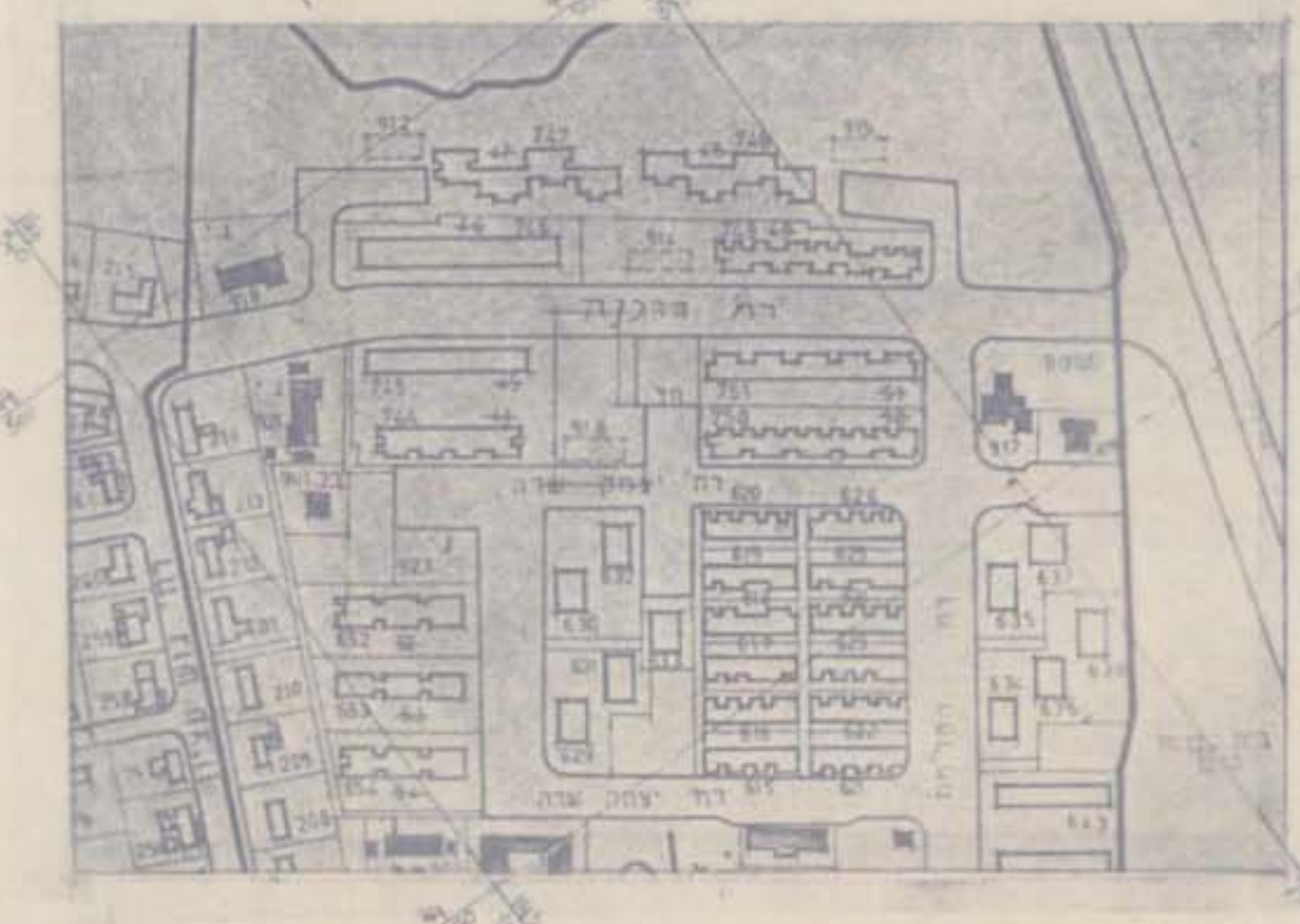
ועדה מקומית לתכנון ובניה  
 התורה למוקדמת לתכנון ובניה ירוחם  
 הועדה נבחרה ב-27.5.88  
 חשבונית 27.5.88  
 חשבונית 27.5.88  
 חשבונית 27.5.88



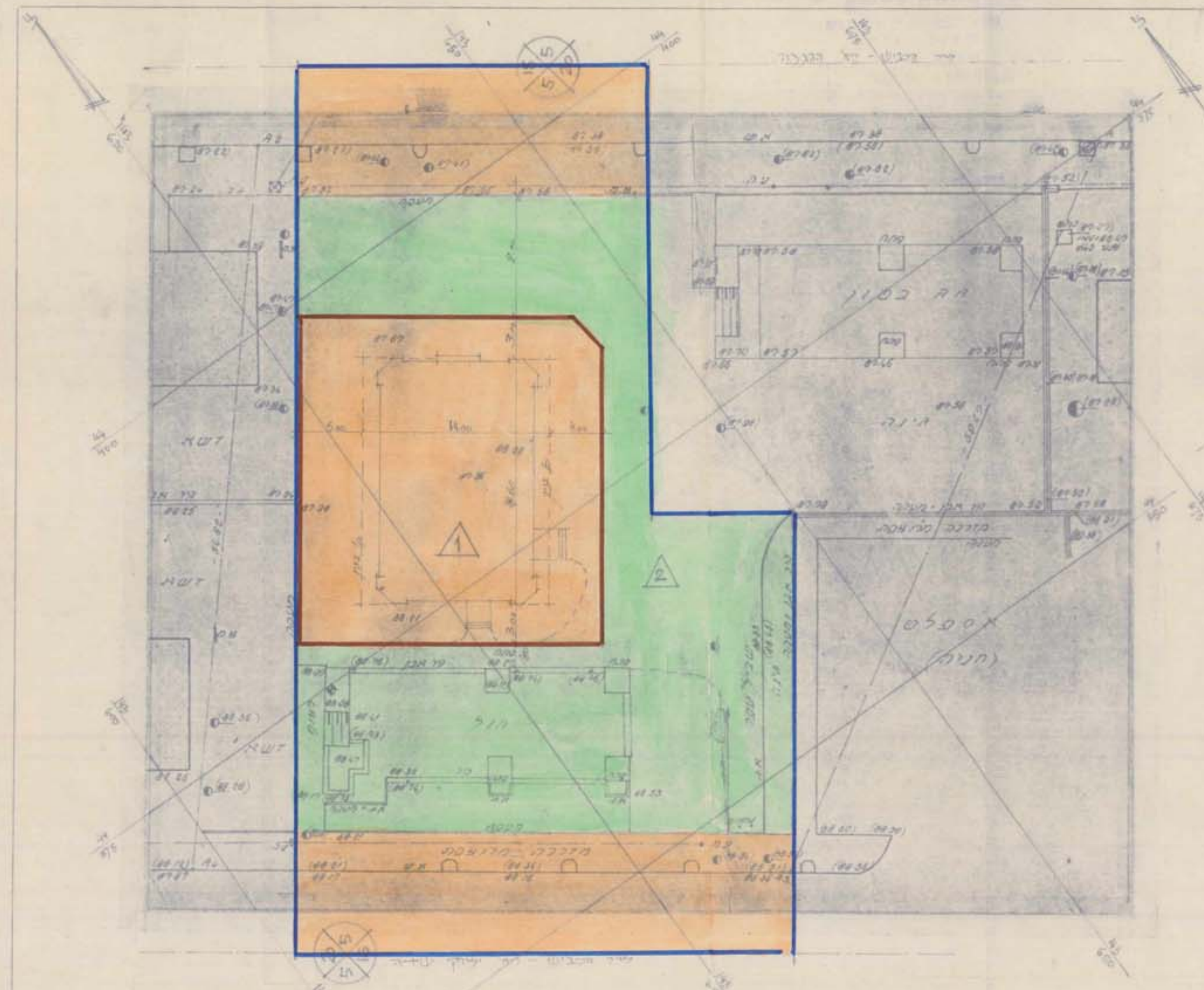
שטח הייעוד	שטח הייעוד בדונם	% משטח הייעוד
שטח ציבורי פתוח	0.755	40.50
דרכים קיימות	0.546	29.27
שטח למבנה ציבור מוצע	0.564	30.23
סה"כ	1.865	100.00

- מקרא:**
- גבול התכנית
  - גבול מגרש
  - קו בנין
  - שטח ציבורי פתוח
  - שטח למבנה ציבור
  - אזור לתכנון בעתיד
  - מספר המגרש
  - דרך קיימת
  - דרך משוכבת מוצעת
  - דרך מוצעת
  - מספר היעד
  - קו בנין
  - ויהב הדרך

תשרים תשבי"ח ק.מ. 1:2500



תכנית 14 ק"מ ק"מ 1.865



תכנית 14 ק"מ ק"מ 1.4250

מספר	שטח	מספר	שטח
1	0.755	2	0.546
3	0.564	4	1.865
5	0.755	6	0.546
7	0.564	8	1.865