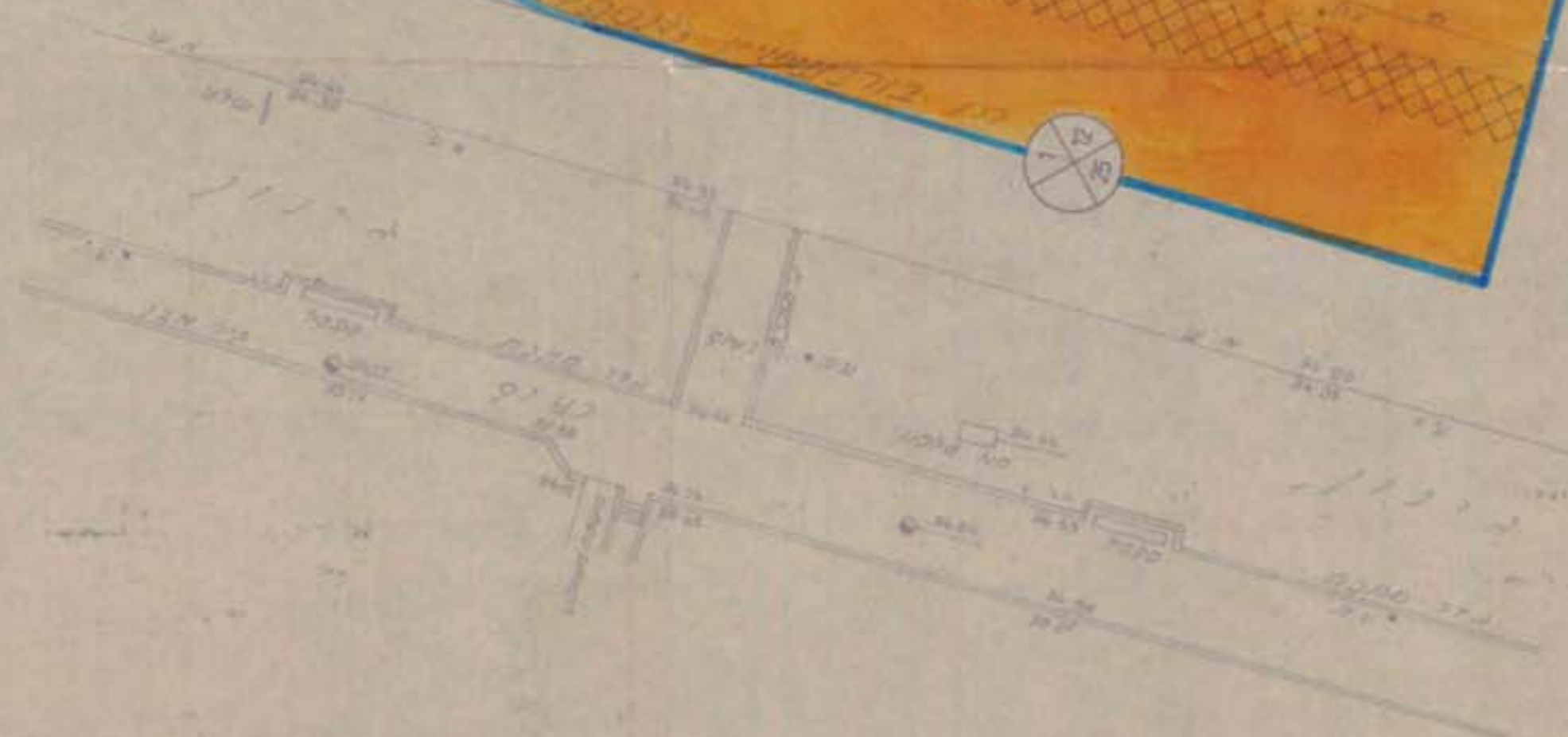
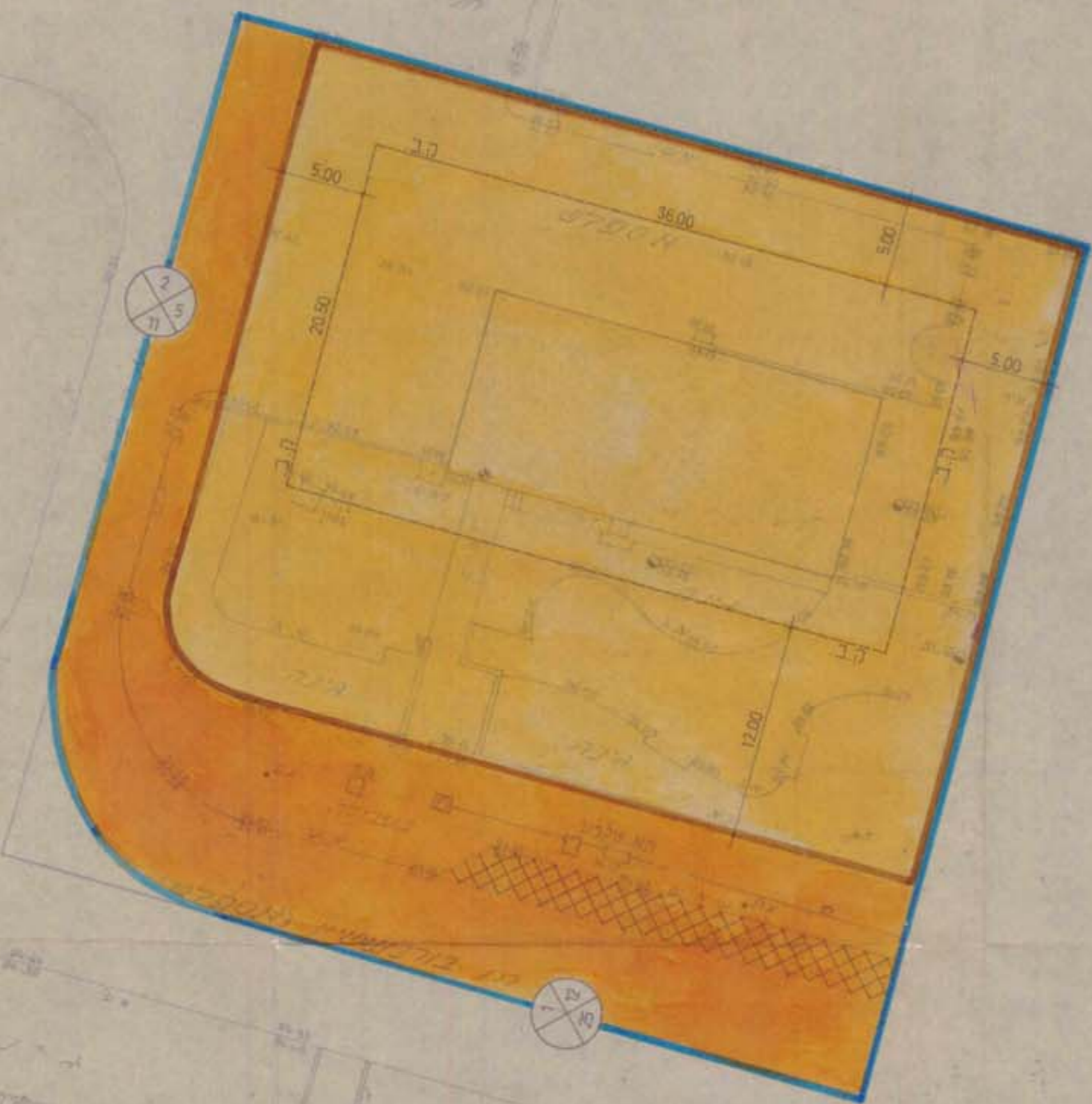


יררום - מגרש הדואר
 מס' 1409
 ק"מ 1.250
 חוקן בשל מ"מ ירום



משרד הפנים

חוק התכנון והבניה תשכ"ח
 מס' 5713
 תאריך: 29/10/26
 מס' תכנון: 22-18-8



מס' תכנון: 22-18-8

מרחב תכנון מקומי ירום

חוק התכנון והבניה תשכ"ח
 מס' 5713
 תאריך: 29/10/26


מחוז: הנגב
 נפה: באר שבע
 ישוב: ירום
 גוש: 39536

שטח התכנית: כ- 25 דונם
 בעלי הקרקע: מינהל מקרקעי ישראל
 יזום התכנית: משרד התקשורת
 שדר התכנית: סעדיה מנדל ארדיכובים בע"מ

פיקוד הפנים

חוק התכנון והבניה תשכ"ח
 מס' 5713
 תאריך: 29/10/26
 מס' תכנון: 22-18-8


מס' תכנון: 22-18-8
 מס' תכנון: 22-18-8



גבול התכנית



שטח לבנין ציבורי



בנין קיים



שטח לחניה



דרך קיימת מאושרת

מספר הדרך



קרבין

רוחב הדרך

שטח המגרש	השימוש	מס' קומות קיימות	מס' קומות לבנייה	% בניה
1748	דואר ומרכזיה	1 קומת מרתף 1 קומת קרקע 1 קומת ראשונה	1 קומת לקומה ראשונה 1 ק שניה ועל הקיים	50 %

הרשימה הסביבה 1:1000

