

105/03/26

105/03/26

תכנית ממלכתית מס' 105/03/26 מרחב תכנון מיוחד-ירוחם

חשריט מצורף ל-

תכנית ממלכתית מפורטת מס' 4/15/06/47 שאושרה בתאריך 8-6-65

הכוללת: בית ספר "פיו"

המהווה שנוי חלקי לתכנית רשום שכונים צבוריים מס' 4/15/01 שאושרה בתאריך 3-2-65

מחוז: הדרום

נפה: באר שבע

מועצה מקומית: ירוחם

הגושים שבשטח התכנית נמצאים בהסדר

שטח התכנית: 15,070 דונם

תחילה תאריך

עורך התכנית:

ח. פזל (עו"מחל בלוי-הכח) משרד השכונות 28 מאי 1969

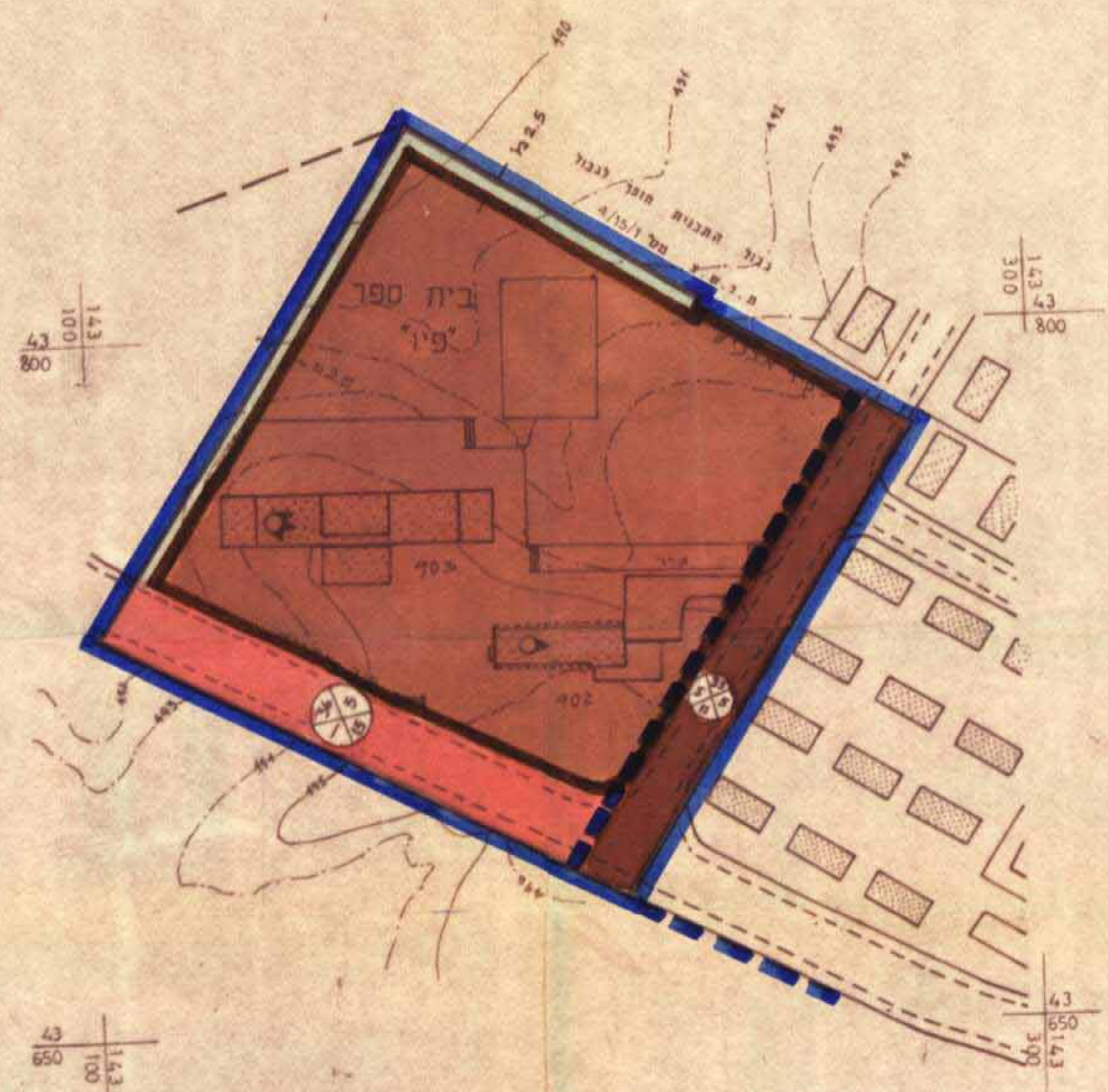
מגיש התכנית:

התשריט המצורף ק.מ. 1:1250



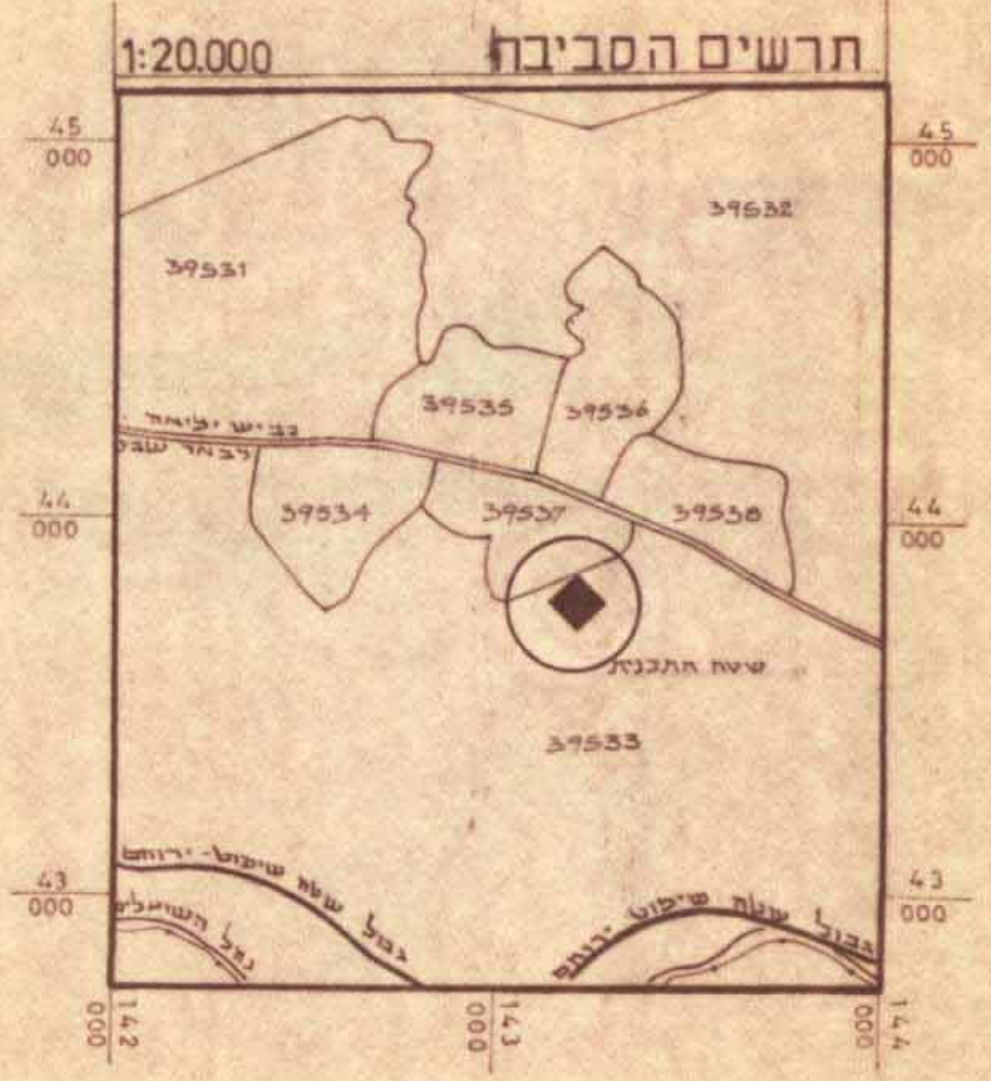
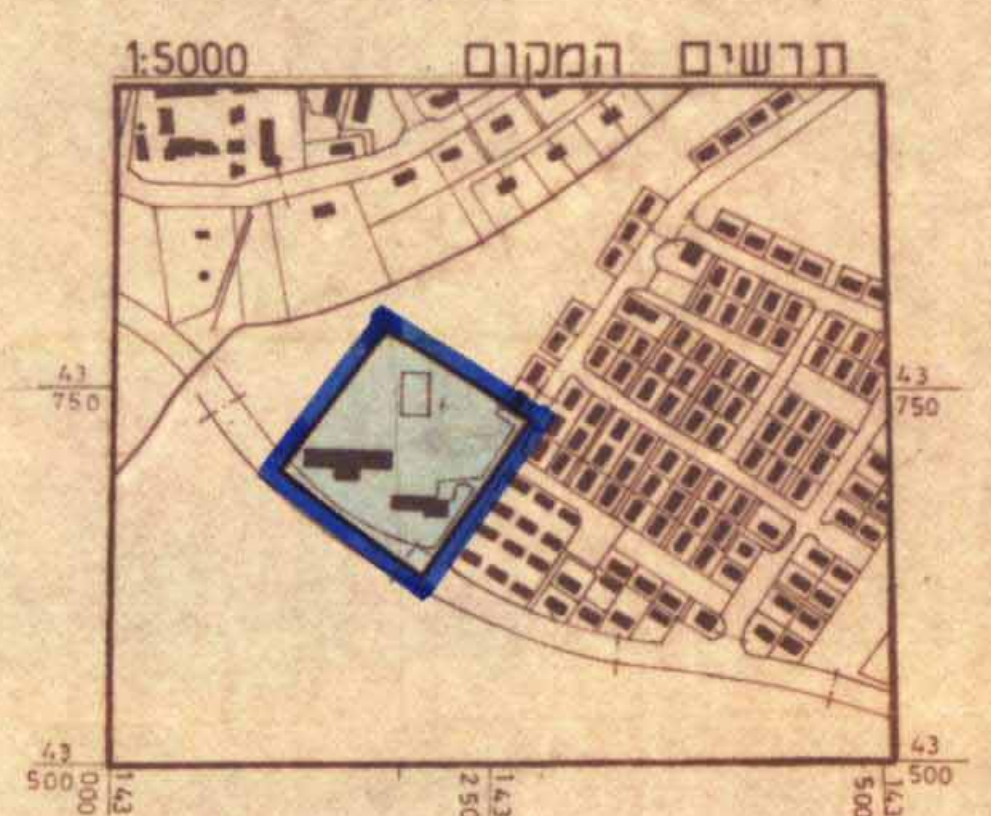
טבלת חלוקת השטחים

תאור השטח	השטח בדונם	השטח ב-%
שטח לבניני צבור (בית ספר)	11.620	77.10
שטח צבורי פתוח ושבילים	0.450	2.98
סולח שטח צבורי	12.070	80.08
דרך קיימת/ מאושרת	1.700	11.28
דרך מוצעת / הרחבה	1.300	8.64
סולח שטחי דרכים	3.000	19.92
סה"כ שטח התכנית	15.070	100%



מקרא

- נכול התכנית
- נכול ת.ר.ש.צ. מס' 4/15/01
- שטח לבניני צבור (בית ספר)
- שטח צבורי פתוח ושבילים
- דרך קיימת / מאושרת
- דרך מוצעת / הרחבה
- מספר הדרך
- קו בנין
- רוחב הדרך
- מבנה קיים
- מבנה מוצע
- נכול מנרש מוצע
- מספר ארעי למבנה
- מס' הקומות בבנין



אישורים:

מדינת ישראל
חוק התכנון והבניה תשכ"ה - 1965
מחוז הדרום
מרחב תכנון קומי 381.4 ירוחם
תכנית מסלכתית מס' 4/15/06/47
מאוישרת לשיעור 227 חי לחוק.
יעקב ריש
עו"מחל השכונות
משרד השכונות
תאריך: 28 מאי 1969