


מרחב תכנון מקומי שמעונים כסייפה תכנית מפורטת מס' _____ לשכ' 30

מל"א זכרון
3382
החלטת הוועדה המועצה לרבי
עמ' 21



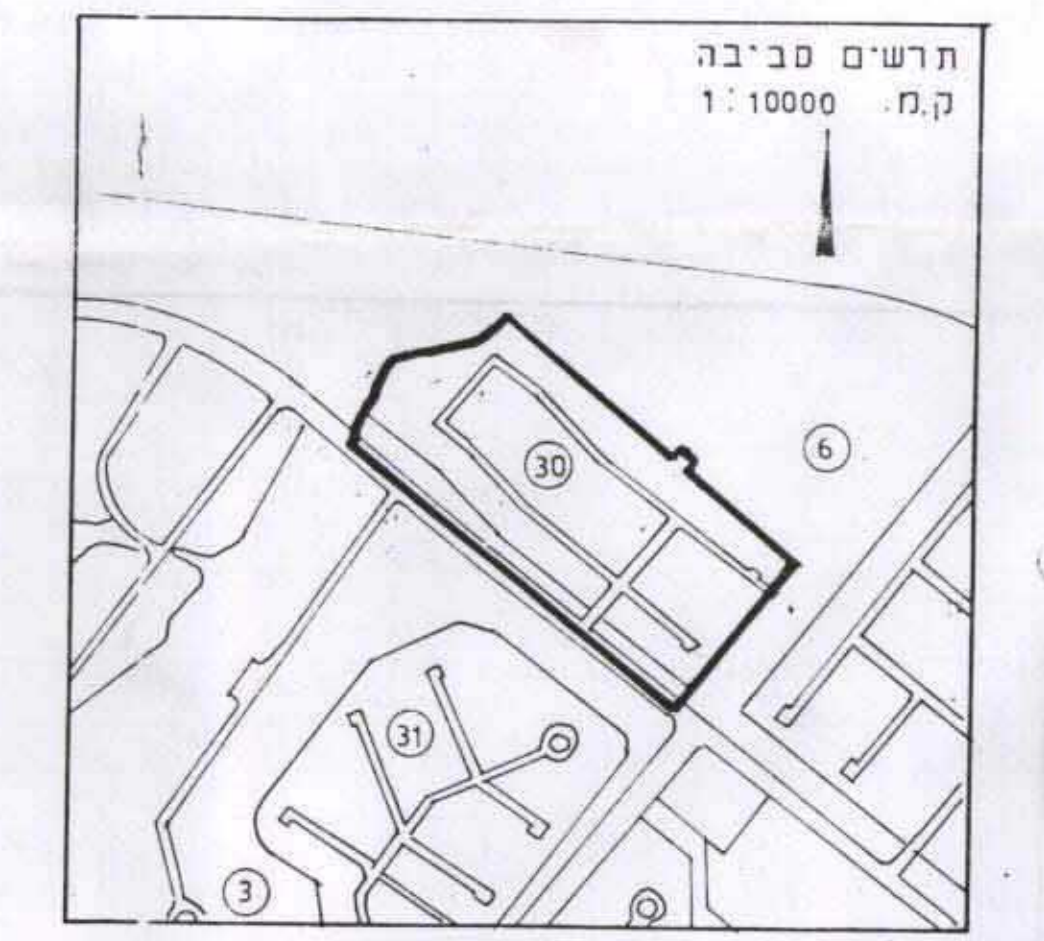
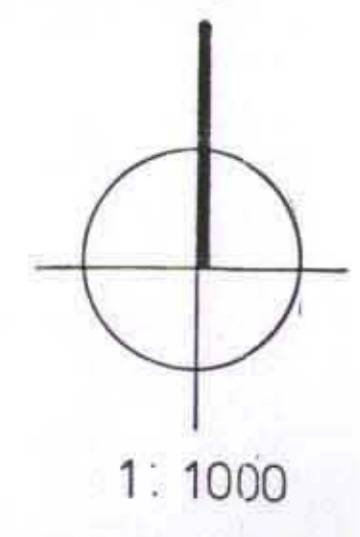
מחוז: הדרום
נפה: באר שבע
בעל הקרקע: מינהל מקרקעי ישראל
היוזם מחבר ומאגיש התכנית: משרד הבינוי והשיכון
המתכנן: א. קפלן יעמית אדריכלים
שטח התכנית: 156.275 דונם
ק.מ.: 1:1000
תאריך: 10.4.86

מבוסס על תכנית של מח' מזרחית מס' 9-1607/86/3/5

שטח חגורה	מס
1000	2
1000	3
1000	4
0958	5
0880	6
1388	7
1388	8
1250	9
1250	10
0880	11
0958	12
1000	13
1000	14
1000	15
1000	16
1000	17
1000	18
1060	19
1060	20
1000	21
1000	22
1500	23
1001	24
1018	25
1018	26
1018	27
1018	28
1001	29
1000	30
1000	31
1000	32
1500	33
1000	34
1000	35
1029	36
1000	37
1000	38
1000	39
0990	40
1011	41
1018	42
1018	43
1021	44
1008	45
1500	46
1000	47
1500	48
1000	49
1188	52
1000	53
1000	54
1000	55
1000	56
1000	57
1000	58
1000	59
1000	60
1000	61
1000	62
1188	63
1188	64
1000	65
1000	66
1000	67
1000	68
1000	69
1001	70
1030	71
1057	72
1000	73
1082	74
1082	75
1050	76
1050	77
1038	78
1000	79
1000	80
1000	81
1000	82
1000	83
1188	84
1000	85
1000	86
1000	87
1000	88
1038	89
1050	90
1050	91
1018	92
1063	93
1000	94
1020	95
0972	96
0999	97
98503	מס



הצהרת אחריות
הוקדשתי להכנת תוכנית זו על ידי המעדיין והוא אחראי על כל המידע המופיע בה. המעדיין אינו אחראי על המידע המופיע בה. המעדיין אינו אחראי על המידע המופיע בה. המעדיין אינו אחראי על המידע המופיע בה.



מקרא

- גבול התכנית
- אזור מגורים א
- שטח לבניני ציבור
- שטח ציבורי פתוח
- שטח עיבוד חקלאי
- דרך או חניה מוצעת
- מס הדרך
- קו בנין
- רוחב הדרך
- שטח למסחר

שטח	מס	מס	מס	מס
63.03	98503			
0.00	0300	0300	0300	0300
1.08	1688	1688	1688	1688
0.78	1188	1188	1188	1188
22.4	35071			
1250	19525	19525		
10010	156275			

מסכן הבניין והשיכון
מחבר יוזם ומאגיש התכנית
בעל הקרקע

העדה המועצה לרבי
מקנה בהחלט

מסכן הבניין והשיכון