

השירות המרכזי לתכנון  
תקציר בנתוני

מס' תכנית: 207/03/24  
תאריך: 20.7.82  
מחזור: 2817

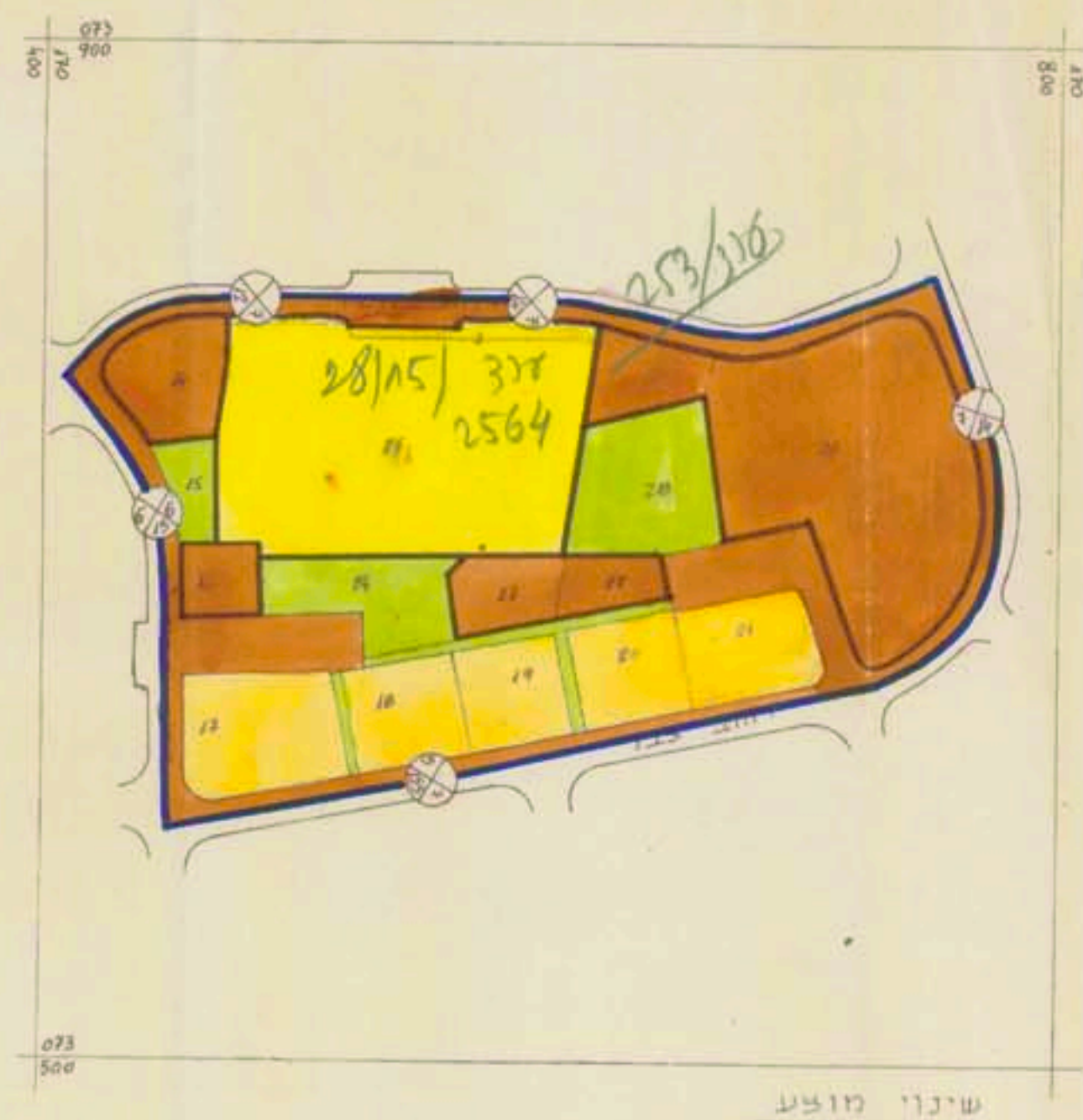
**מרחב תכנון מקומי ערד**  
**תכנית מפורטת מס 207/03/24**

תכנית זו מהווה שינוי לת.ב.ע.  
מס. 207/03/24  
ק.מ. 1:2500

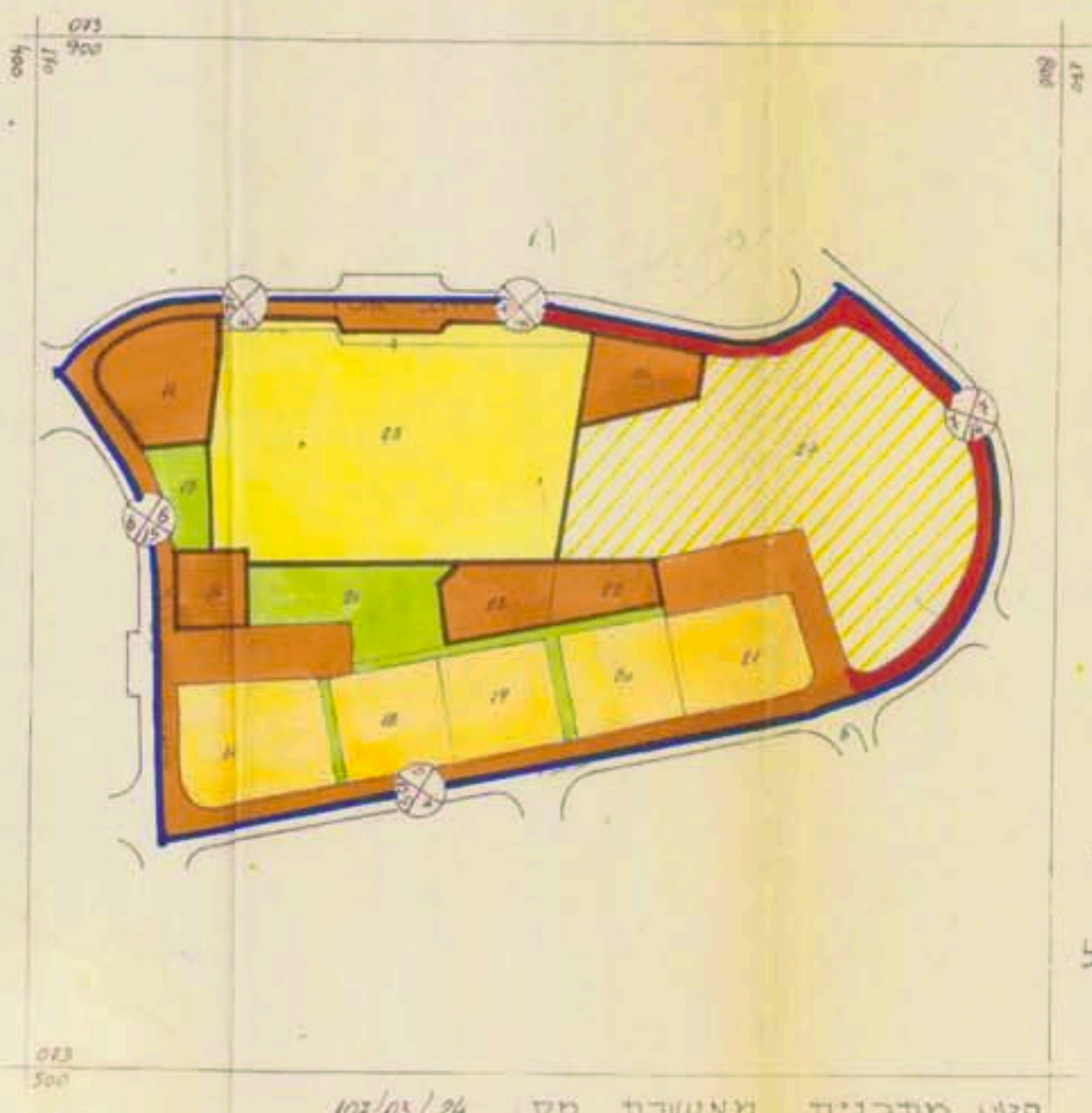
שטח התכנית: כ 60 דונם

מחוז הדרום  
נפה באר שבע  
עיר ערד

היוזם והמגיש: מועצה מקומית ערד  
עורך התכנית: - - -  
בעל הקרקע: מנהל מקרקעי ישראל



שינוי מוצע



קטע מתכנית מאושרת מס 207/03/24

**תתימות:**

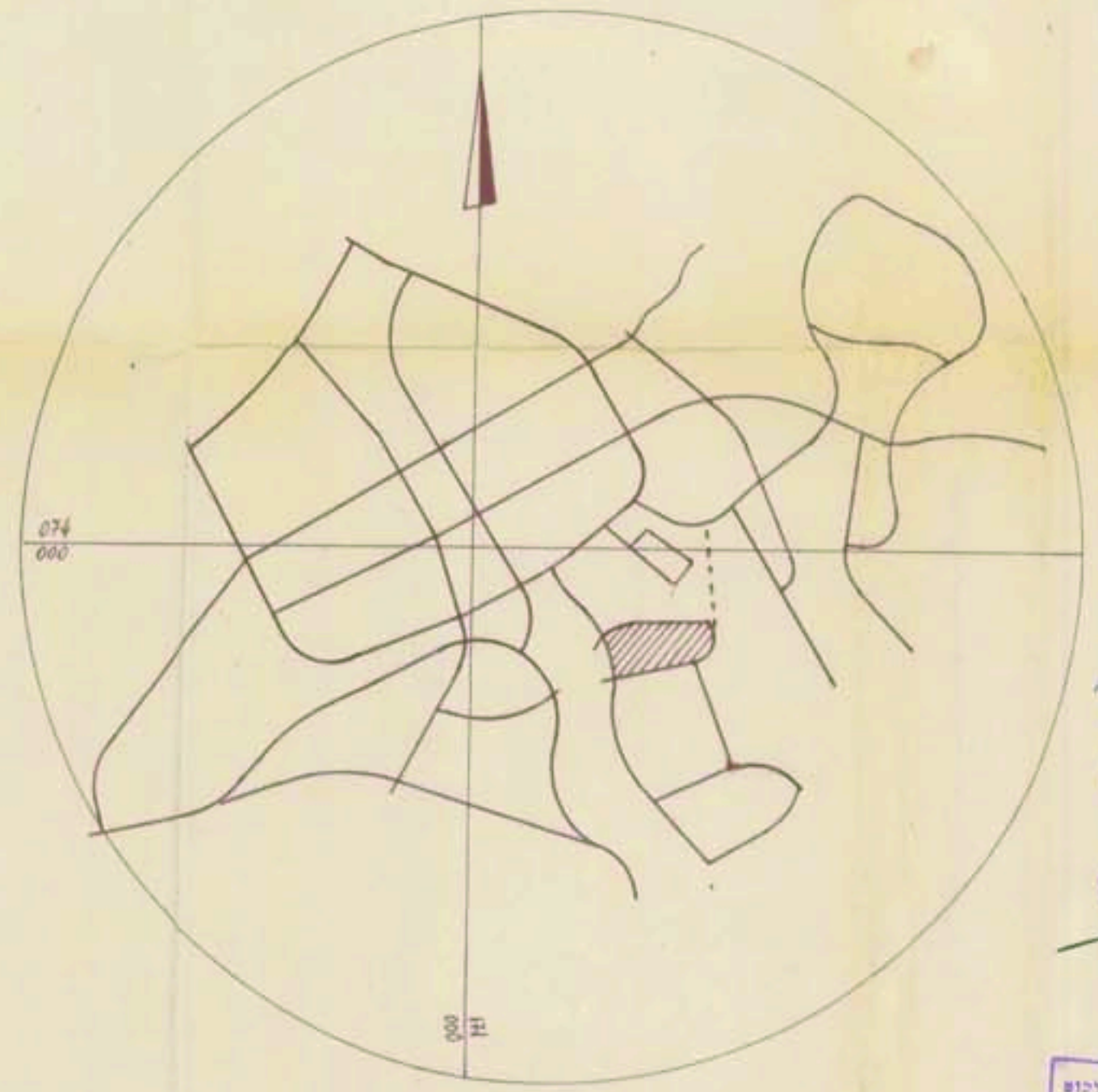
היוזם והמגיש  
עירד ה' ומית לתכנון ולבניה  
ר"ד

היוזם והמגיש

עירד ה' ומית לתכנון ולבניה  
ר"ד

עורך התכנית

בעל הקרקע



קמ 1:20000

תרשים הסביבה

**משרד התכנון והבניה**  
חוק התכנון והבניה תשכ"ח-1965  
**מחוז הדרום**  
מרחב תכנון מקומי  
תכנית מס' 207/03/24  
רצונה המוזנית/מסומן ב-  
בדיקתה מס' 281  
מיום 19.11.82. רח"מ: לתת הנק"י  
לוחכות/תוכנית לט"ל  
מן מנהל לתכנון יו"ר המועצה המקומית

תכנית מס' 207/03/24 מפורטת לתת תוכנית כוללת  
הפרטים נ"ל מיום 20.7.82

**משרד התכנון והבניה**  
חוק התכנון והבניה תשכ"ח-1965  
**מחוז הדרום**  
מרחב תכנון מקומי  
תכנית מס' 207/03/24  
רצונה המוזנית/מסומן ב-  
בדיקתה מס' 281  
מיום 19.11.82. רח"מ: לתת הנק"י  
לוחכות/תוכנית לט"ל  
מן מנהל לתכנון יו"ר המועצה המקומית

תכנית מס' 207/03/24 מפורטת לתת תוכנית כוללת  
הפרטים נ"ל מיום 20.7.82

**מקרא**

	אזור מגורים ג' - עפ"י פיקוד נבונה
	מבני ציבור
	כבישים וחניות קיימים
	מתוכננים
	מלון
	שטח לתכנון בעתיד
	שטח ציבורי פתוח
	גבול התכנית