

על תכנית זו חלות הוראות חוק הליכי תכנון ובניה (הוראת השעה) חשן 1990 וחוק התכנון והבניה תשכ"ה 1965.

מרחב תכנון מקומי - נתיבות
 תכנית מס' 6/2/במ/22
 שינוי לתב"ע 2/2/במ/22 ; 2/2/במ/22

ועדה הכוללת לתכנון
 מחלף תמ" 30-12-1993
 מועצה לתכנון
 05-01-1994

הדרום	נפה
באר-שבע	מקום
נתיבות	גוש
100279	שטח התכנית
6.186-דונם	בעל הקרקע
מנהל מקרקעי ישראל	היוזם
משרד הבינוי והשיכון	המתכנן
אדריכל תיאל שן	קנה מידה
1:1250	תאריך
20.8.93	

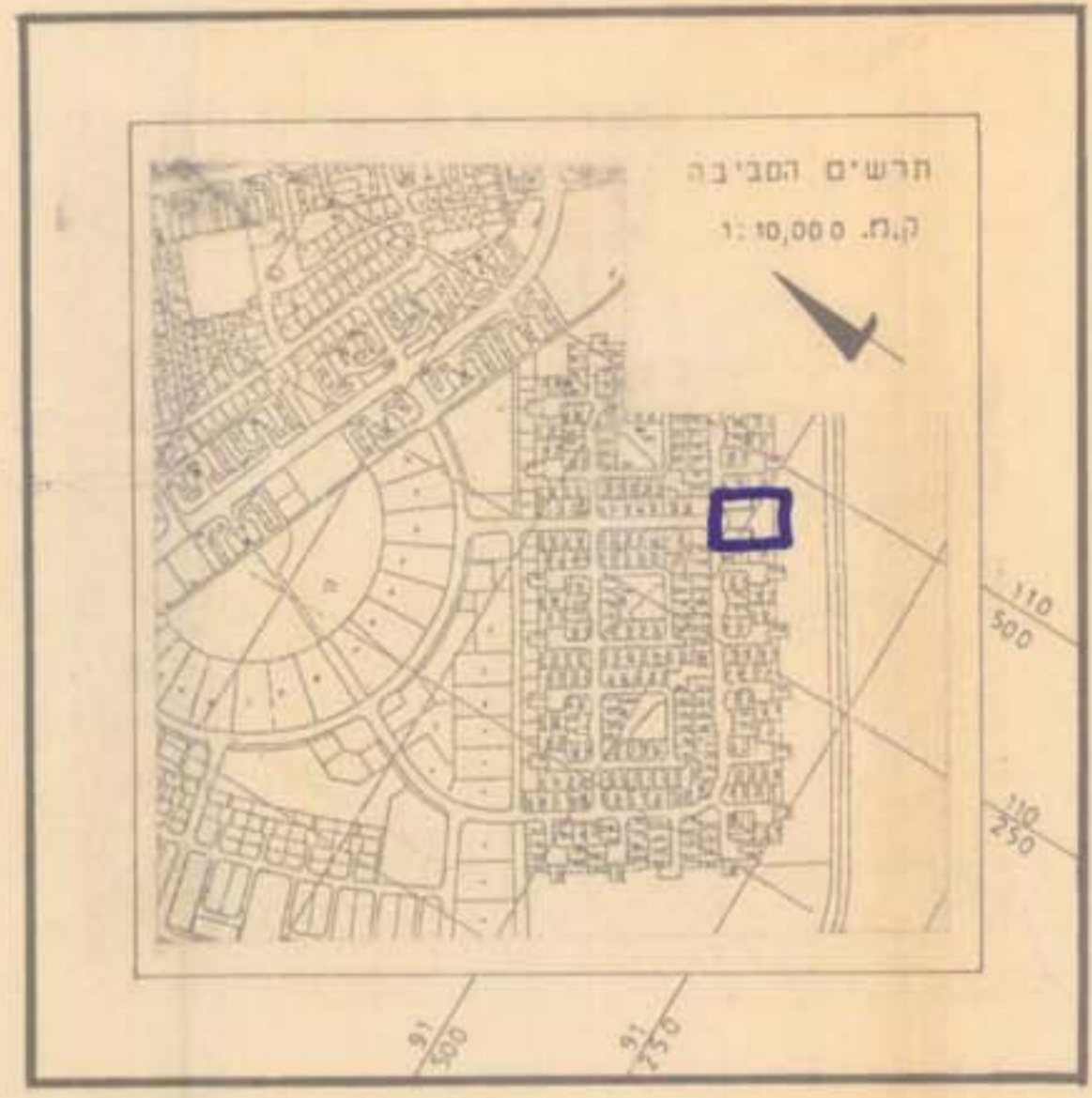
מקרא:

-  אזור התכנית
-  אזור משולב
-  שטח למסחר
-  מספר דרך
-  קו ביניים
-  רוחב הדרך
-  חניה ציבורית מוצעת
-  דרך קיימת או מאושרת
-  שטח ציבורי פתוח
-  קו ביניים

מספר הפנים סחוו הדרום
 עם הליכי תכנון ובניה (הוראת שעה) תכנון ושיכון
 תוספת תכנון מס' 6/2/במ/22
 הודעה ברישום לשטחים 67
 יוקם ביום 1994/01/05

מספר הפנים סחוו הדרום
 עם הליכי תכנון ובניה (הוראת שעה) תכנון ושיכון
 תוספת תכנון מס' 6/2/במ/22
 הודעה ברישום לשטחים 67
 יוקם ביום 1994/01/05

תמ"ב בע"מ
 משרד פירוד
 משרד המסחר ומסדיר משק
 משרד השיכון
 משרד ארצות ישראל

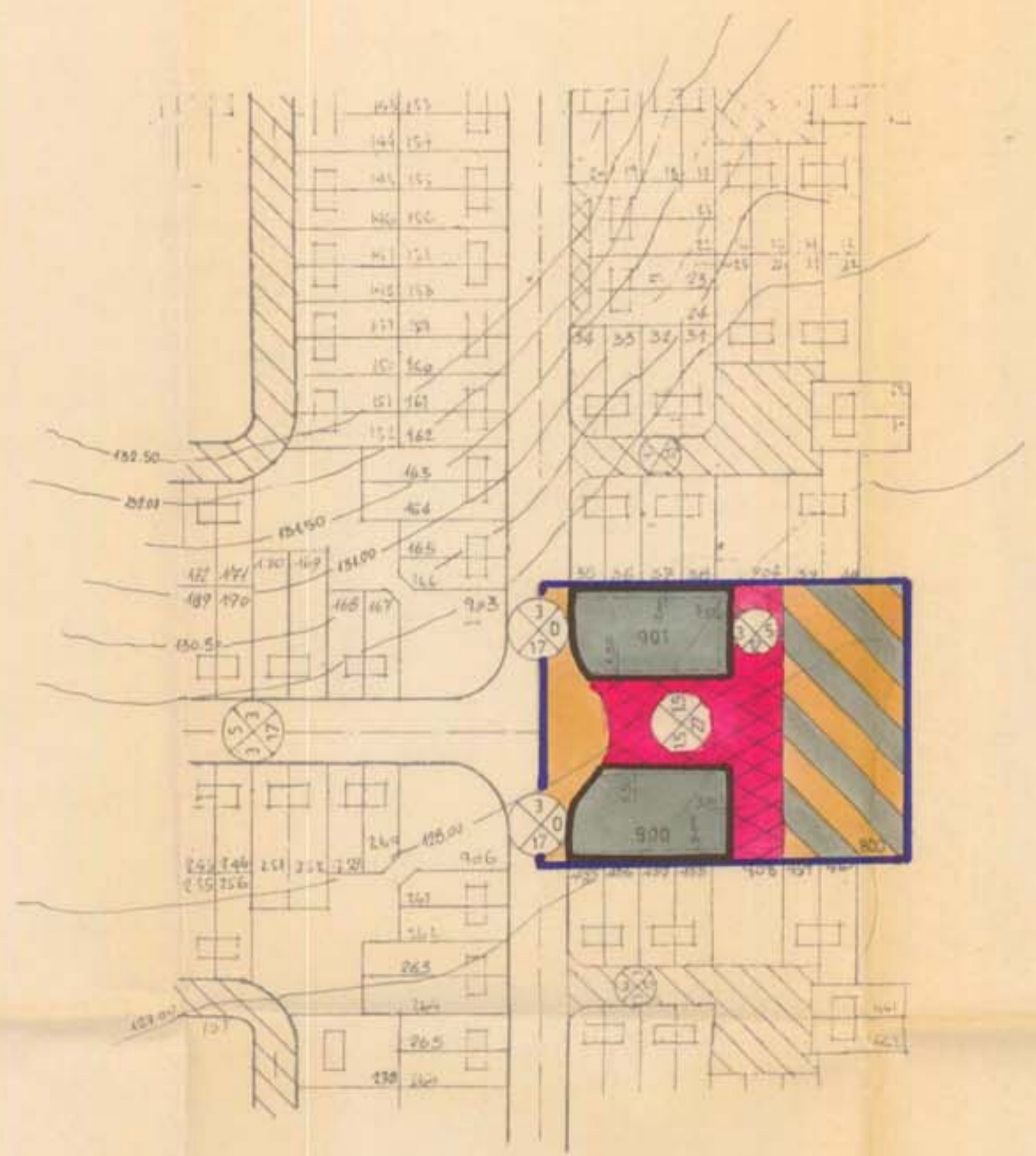


טבלת שטחים

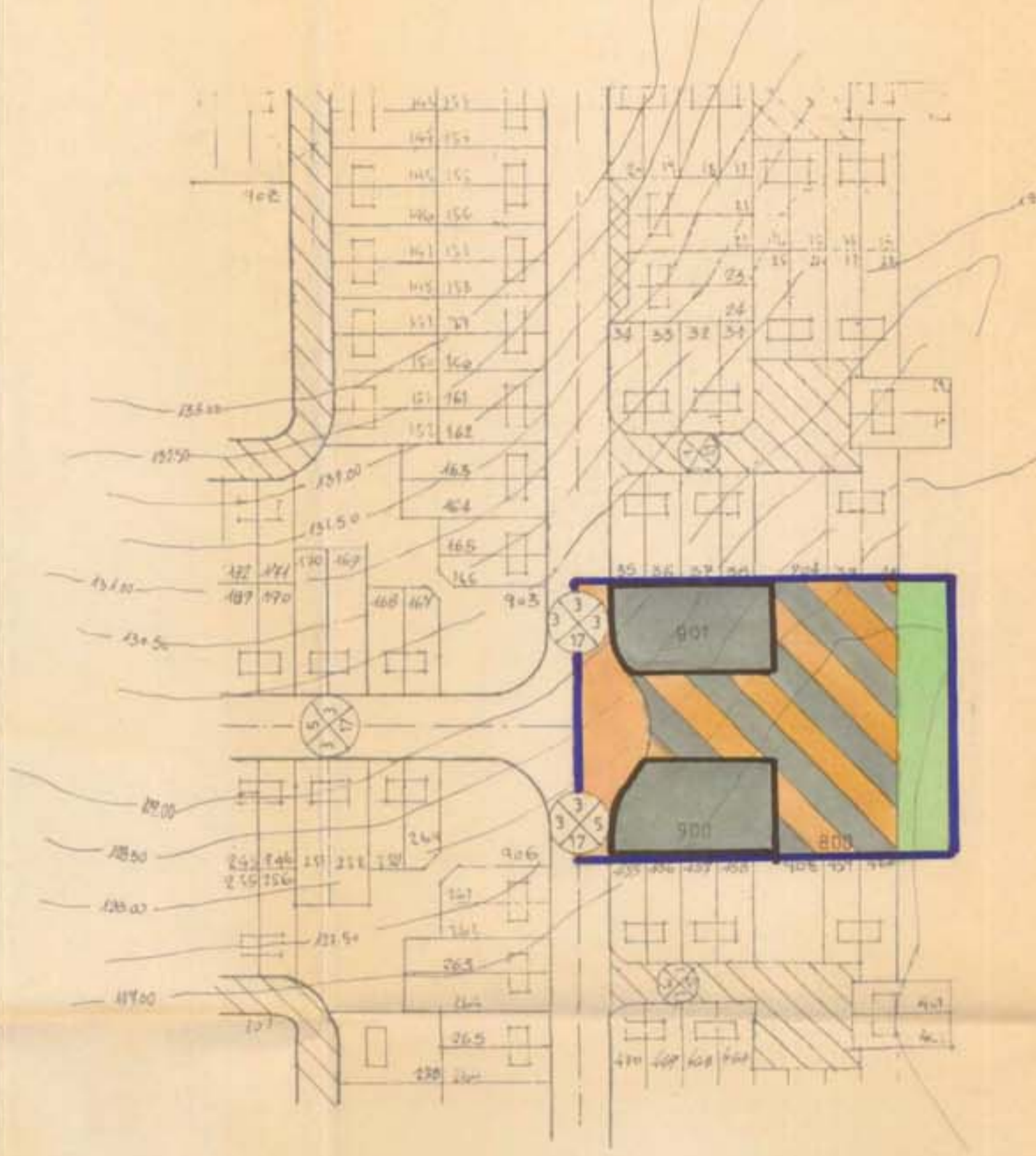
מוצעת			מאושרת		
%	מס' שטח	מס' מוגרש	%	מס' שטח	מס' מוגרש
36.70	2,272	800	30.30	800	אזור משולב
25.90	800	900	800	900	שטח למסחר
-	-	-	852	-	שטח ציבורי פתוח
37.40	2,314	-	704	-	דרכים - חניה
100.00%	6,186	-	6,186	-	סה"כ

אישורים:

משרד תכנון ושיכון
 1993/12/29
 יוזם ומגיש התכנית
 המתכנן



תכנית מוצעת קמ" 1:1250



תכנית מאושרת קמ" 1:1250