

תקופה 9.12.57

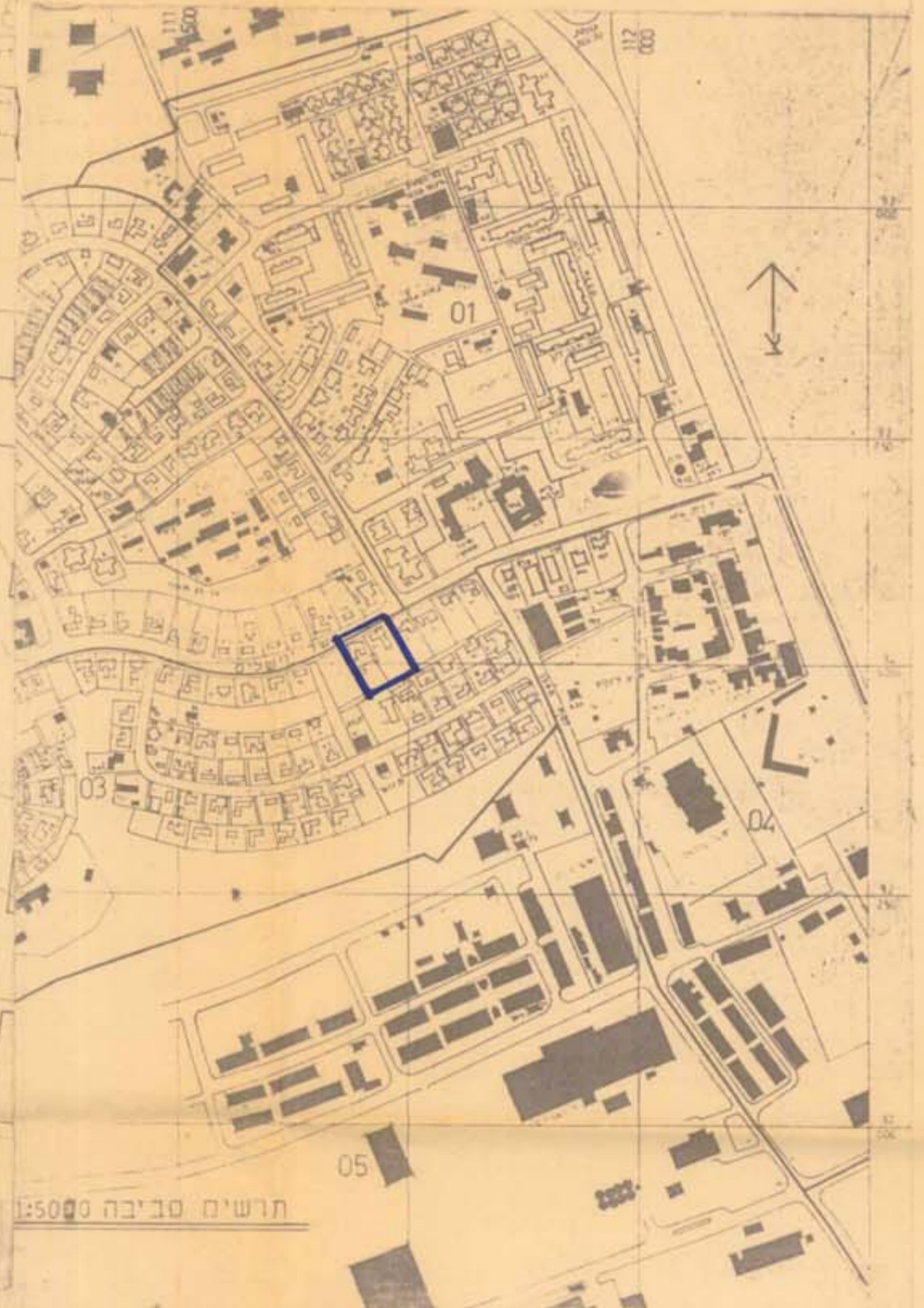
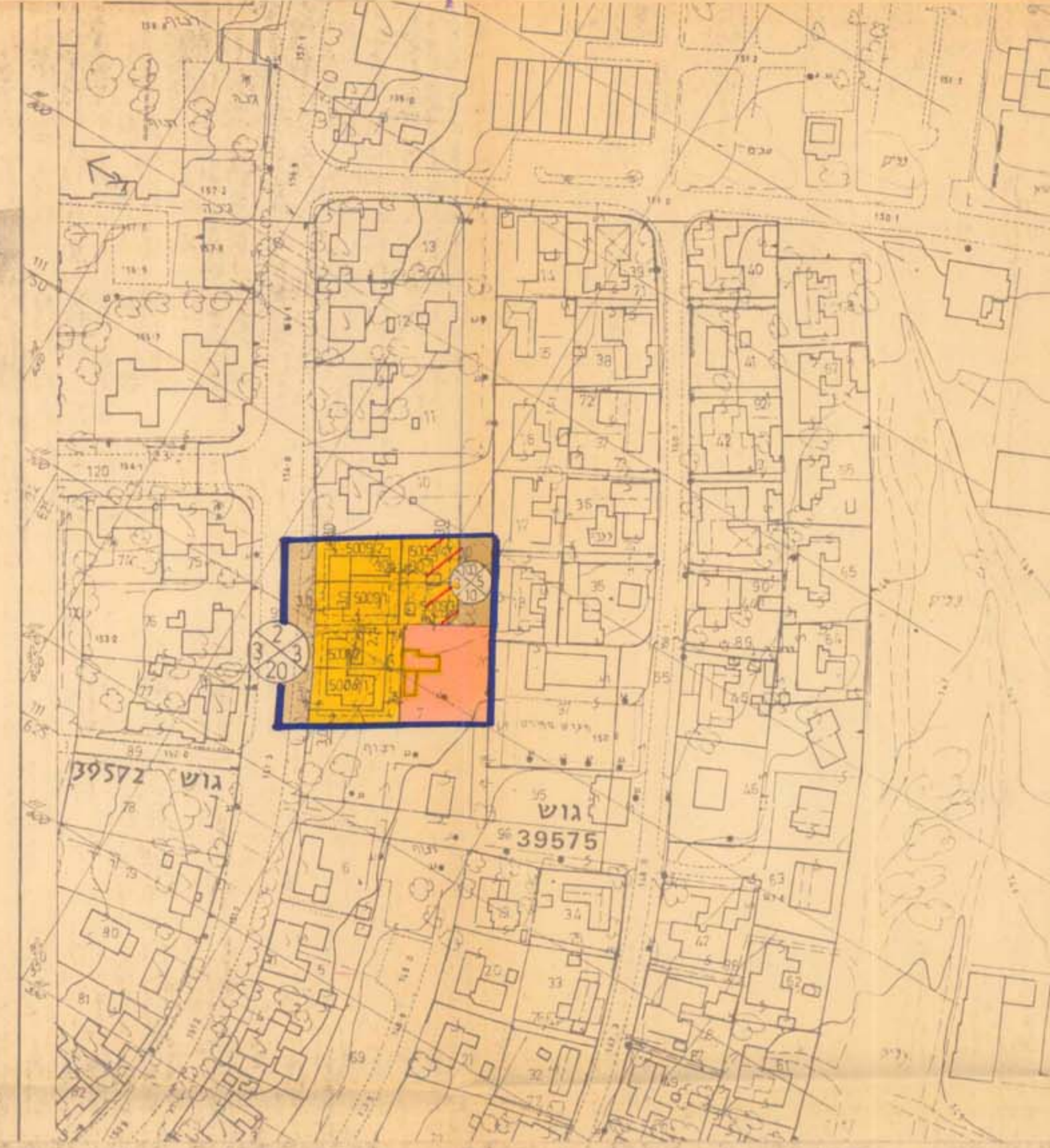
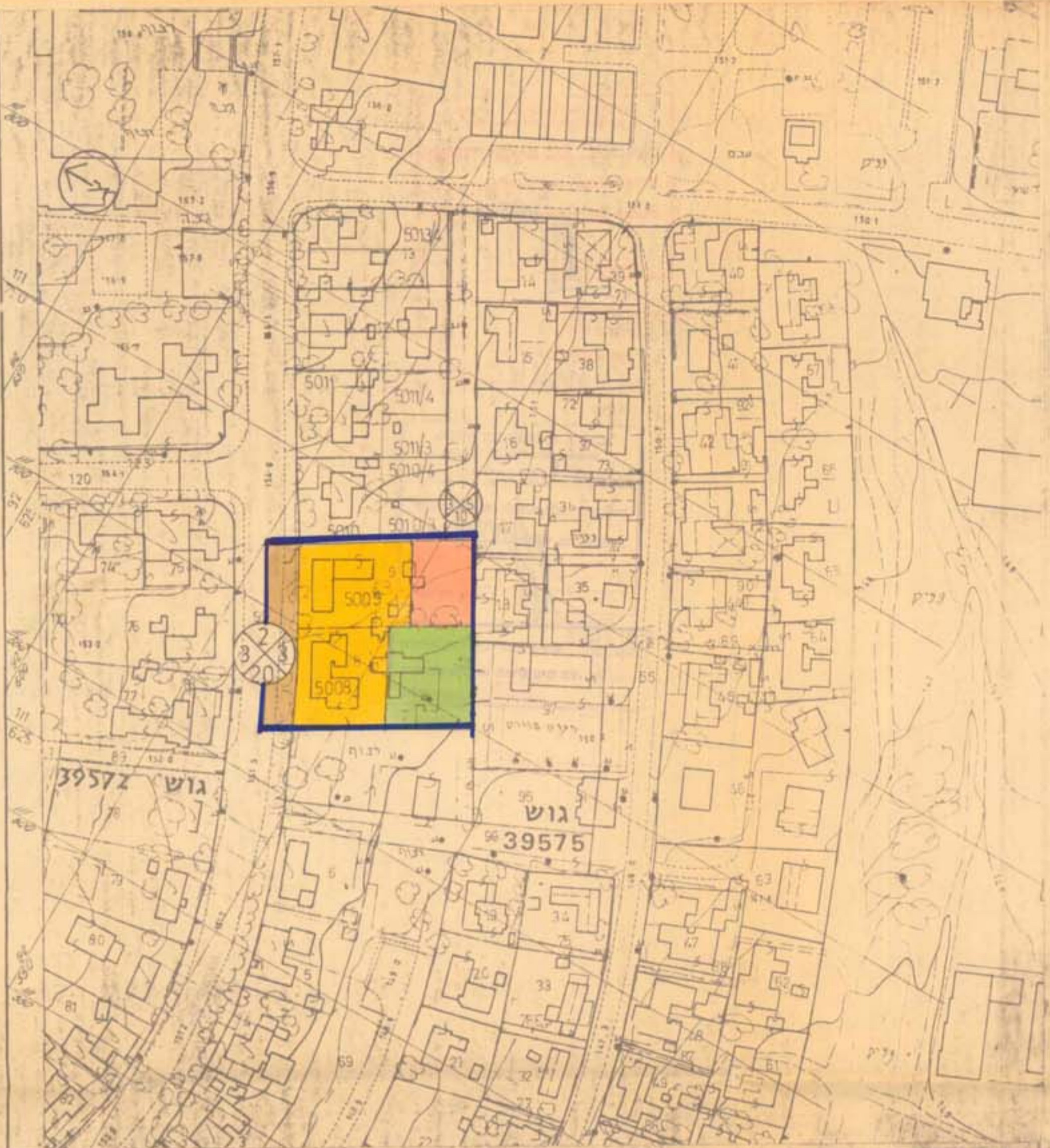
מרחב תכנון מקומי נתיבות  
תכנית מפורסת מס' 98/102/03/22  
שינוי לתכנית מפורסת מס' 78/102/03/22

מחוז : הדרום  
נפה : באר שבע  
מקום : נתיבות - שד' ירושלים  
גוש : 39575  
יוזם התכנית : הועדה המקומית לתכנון ולבניה נתיבות  
בעל הקרקע : מנהל מקרקעי ישראל  
עורכת התכנית : אדרי' טובה ויינברגר  
שטח התכנית : כ-4.209 דונם  
קנה מידה : 1:1250  
תאריך : 22.12.57

הועדה המקומית לתכנון ובניה  
תכנית מפורסת מס'  
הועדה המקומית בישיבת מס'  
מיום 2/11/57 החליטה להמליץ  
בכני תוכנית המחוייבת לאשר את התכנית  
על פי דברי המומחה  
ביום 22.12.57

מספר יחיד	מספר קטע	שטח	יחיד קיים	יחיד חדש	מספר יחיד	מספר קטע	שטח	יחיד קיים	יחיד חדש
1	1	495	מגורים א'	2	1	100	מגורים א'	2	100
1	1	280	מגורים א'	2	1	280	מגורים א'	2	280
1	1	285	מגורים א'	2	1	285	מגורים א'	2	285
1	1	294	מגורים א'	2	1	294	מגורים א'	2	294
1	1	294	מגורים א'	2	1	294	מגורים א'	2	294
		1,232	שטח ציבורי	1,232			1,232	שטח ציבורי	1,232
		95	רדף קיימת	95			95	רדף קיימת	95
		600	רדף קיימת	600			600	רדף קיימת	600
		4,209	שטח	4,209			4,209	שטח	4,209

- סקרא :
- גבול התכנית
  - אזור מגורים א'
  - שטח ציבורי פתוח
  - דרך קיימת/מועדת
  - דרך מוצעת
  - מס' הדרך
  - קו בניין
  - רוחב הדרך
  - קו בניין סטנדי
  - דרך לביטול
  - מבנה להריסה



תכנית קיימת 1:1250

תכנית מוצעת 1:1250

מט' רישום: 38/87/77  
מס' גליון: 2  
מס' עבודה: 2152

מט' רישום: 38/87/77  
מס' גליון: 2  
מס' עבודה: 2152

משרד המים נתחז דרום  
מס' תכנון: 98/102/03/22  
תאריך: 9/11/57

משרד המים נתחז הדרום  
מס' תכנון: 98/102/03/22  
תאריך: 9/11/57

שובת ויינברגר  
אדריכלות ובנין ערים  
78223 תל-א 26059