

מרחב תכנון מקומי - נתיבות
תכנית בנן ערים מפורטת מס' 5/104/03/22

מחוס : הדרום
נפה : באר-שבע
מקום : נתיבות - אזור התעשייה
מגרשים : 80, 79
גוש : עצמה 6
חלקה : 17 (חלק)
שטח התכנית : 8915 מ"ר
בעל הקרקע : מינהל מקרקעי ישראל
יוזם התכנית : עמוס סופר - נתיבות
עורך התכנית : מ.שטרית - באר-שבע

ק.כ.ז. : 1:1250

הועדה המינהלית לתכנון
תקבל במסגרת 22.10.04

מקרא

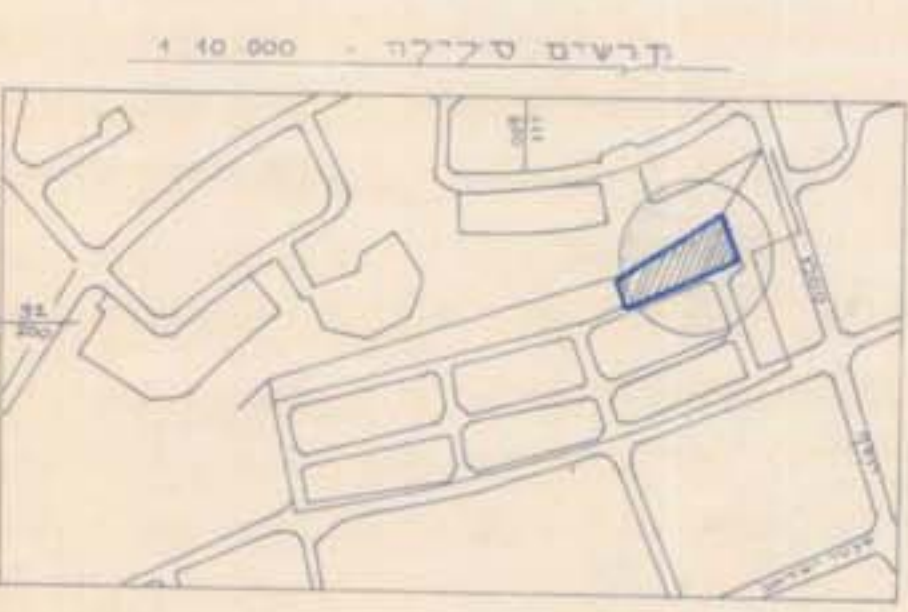
- קוול התכנית
- תעשייה
- ש.צ.פ.
- דרך

חוק התכנון והבניה תשכ"ה-1965
ועדה המקומית לתכנון ובניה
נתיבות
תכנית מפורטת מס' 5/104/03/22
הועדה המקומית כשיבה מס' 2/189
מיום 21/09/04
החלטת המליץ
בכני הועדה המפורטת לאשר את התכנית
משרד המבחן
יוזם משה
יוזם משה

מס' דרך
קו לגין
דוטב הכרזה

כרזטה

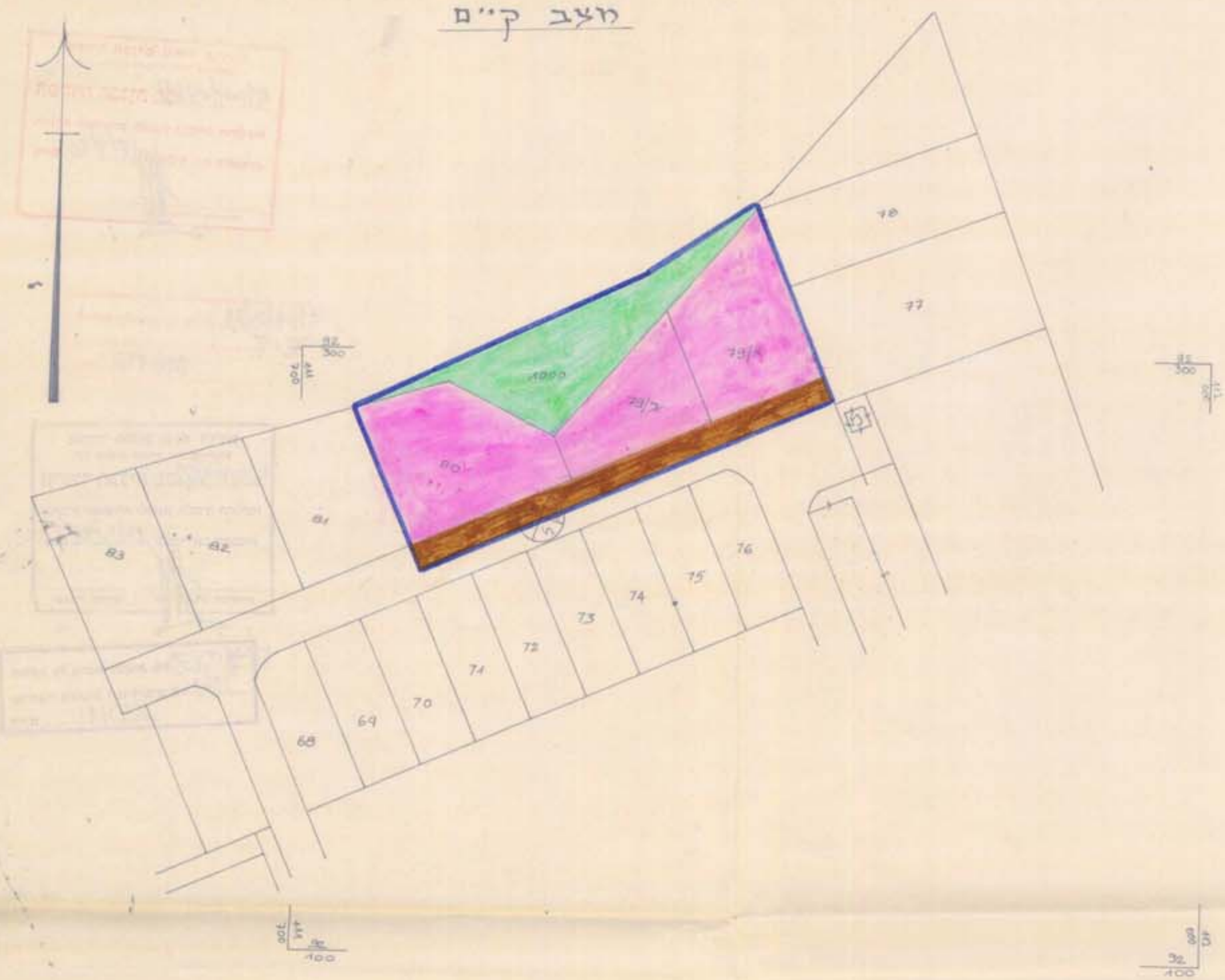
מסל קיים		מסל מוצע		רעוד
מסל	מסל	מסל	מסל	
2000	73	2000	73	תעשייה
1375	80	1375	80	תעשייה
2375		2375		תעשייה
1980	1000	1980	1000	ש.צ.פ.
1185		1185		דרך
8915	סה"כ	8915	סה"כ	סה"כ



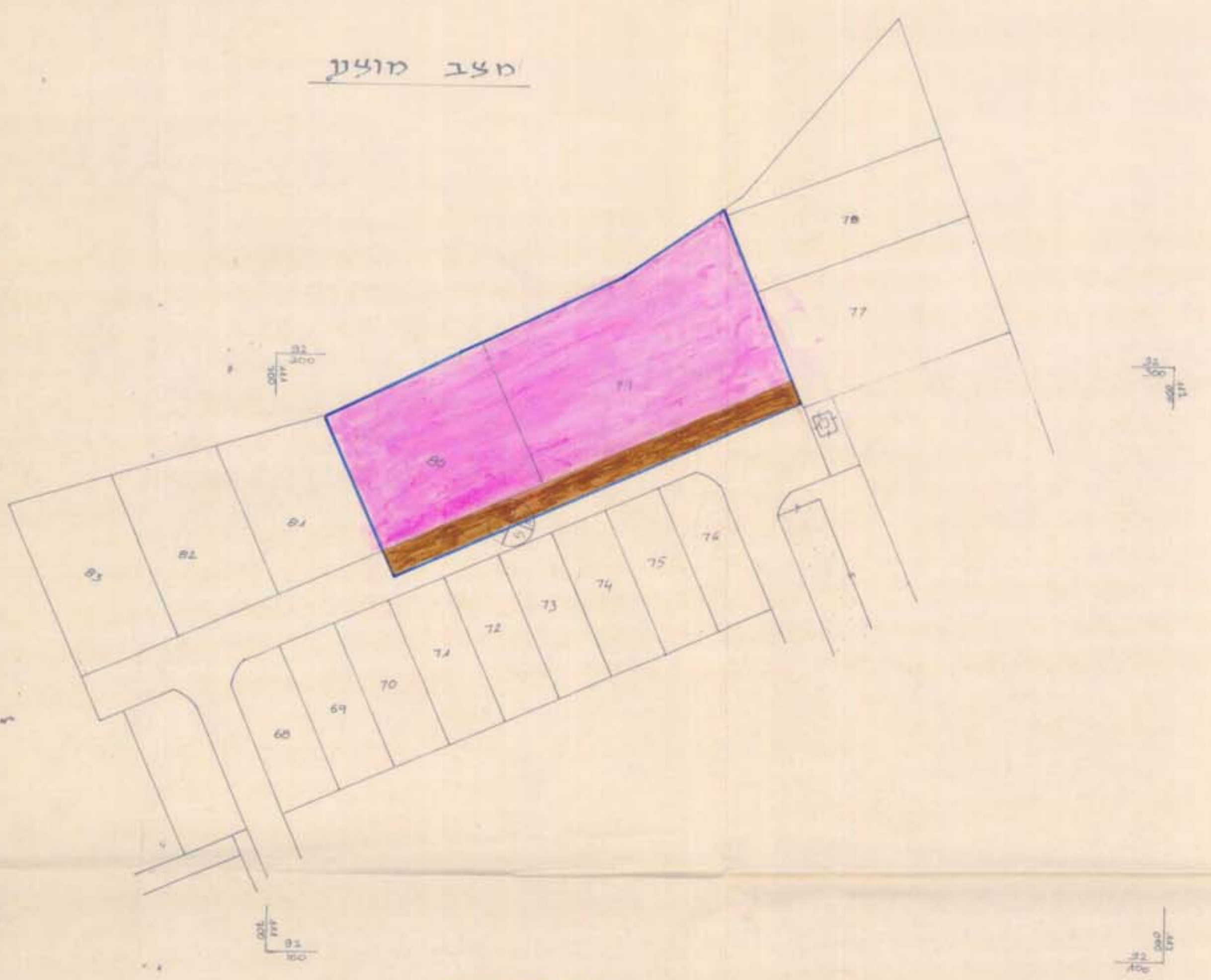
הערות

1. מקורות התכנית: א.ת.ל.מ. 5/104/03/22 (7) סידרות של עורך תכנית זו
2. הקטע הכפוף (ש.צ.פ.) סכנית ת.ש.כ. א/104/4
3. כאריך דפסר 88 יולי 1990
4. לא לבדכי רעום
5. תיק מס' 4

מצב קיים



מצב מוצע



עורך התכנית

שטרית משה
משרד מוטומב העירוני 55
משרד דרך השרונים 151 טל 492894
מער נהר ווי צכעויל 2 טל 18228
באר-שבע

יוזם התכנית

[Signature]

בעל הקרקע

[Signature]

5/104/03/22
17/9/04

5/104/03/22
28/10/04

5/104/03/22
18/11/04

5/104/03/22
30/6/04

5/104/03/22
1/4/04