

מרחב תכנון מקומי שמעונים
 תכנית מס' 6/183/02/7
 שינוי לתכנית מתאר 3/183/02/7
 ותכנית מפורטת מס' 1/363/03/7

2-X

מחוז: נפה
 הדרום: נפה
 באר שבע: מרחב תכנון
 שמעונים: מקום
 מועצה אזורית בני שמעון-לקיה: בעל הקרקע
 מינהל מקרקעי ישראל: יוזם התכנית
 משרד הבינוי והשיכון: מתכנן התכנית
 אדריכל צבי טל-יוסף: שטח התכנית
 3384~דונם: תאריך
 8.10.92: נוש
 100220: מקרא

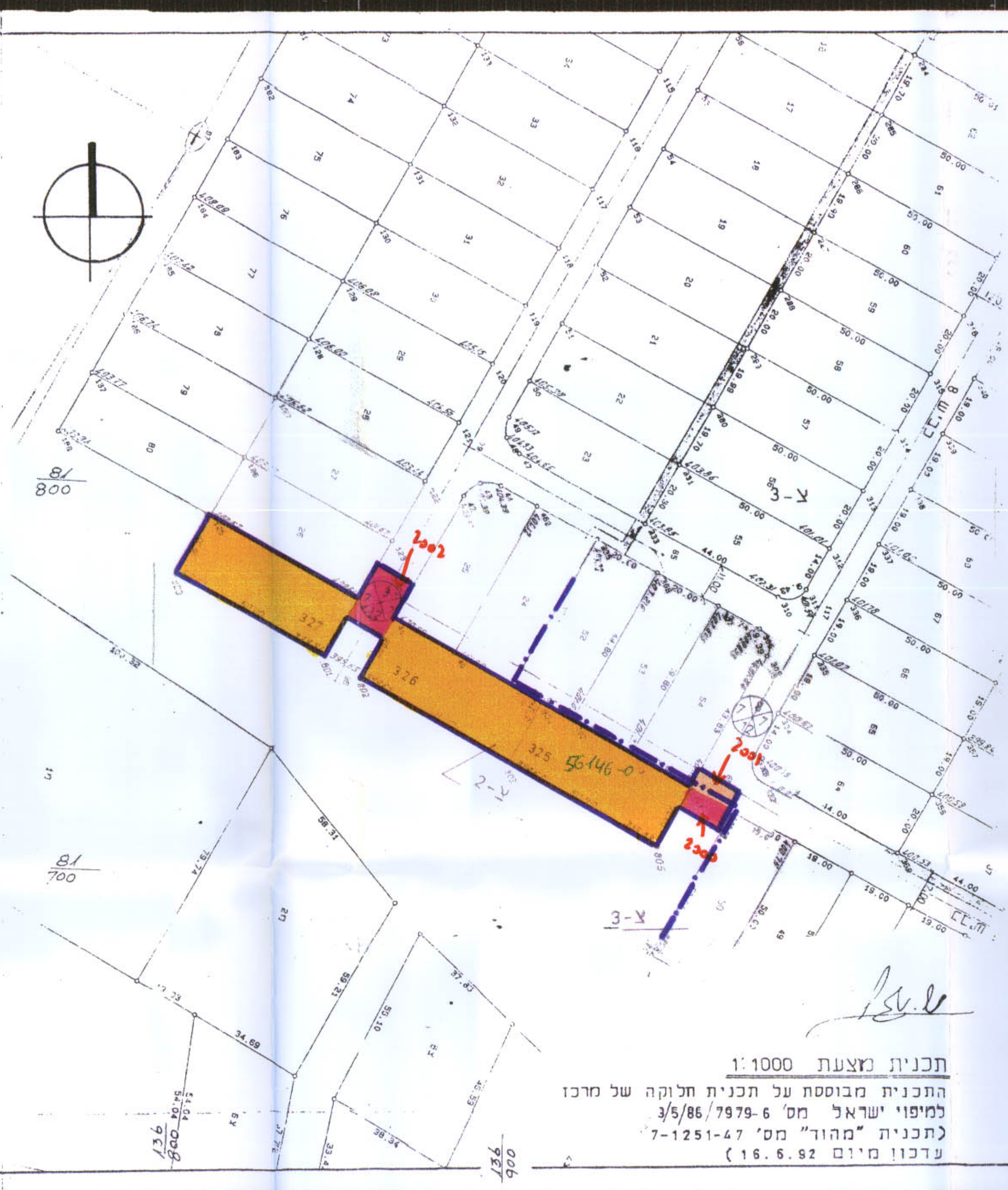
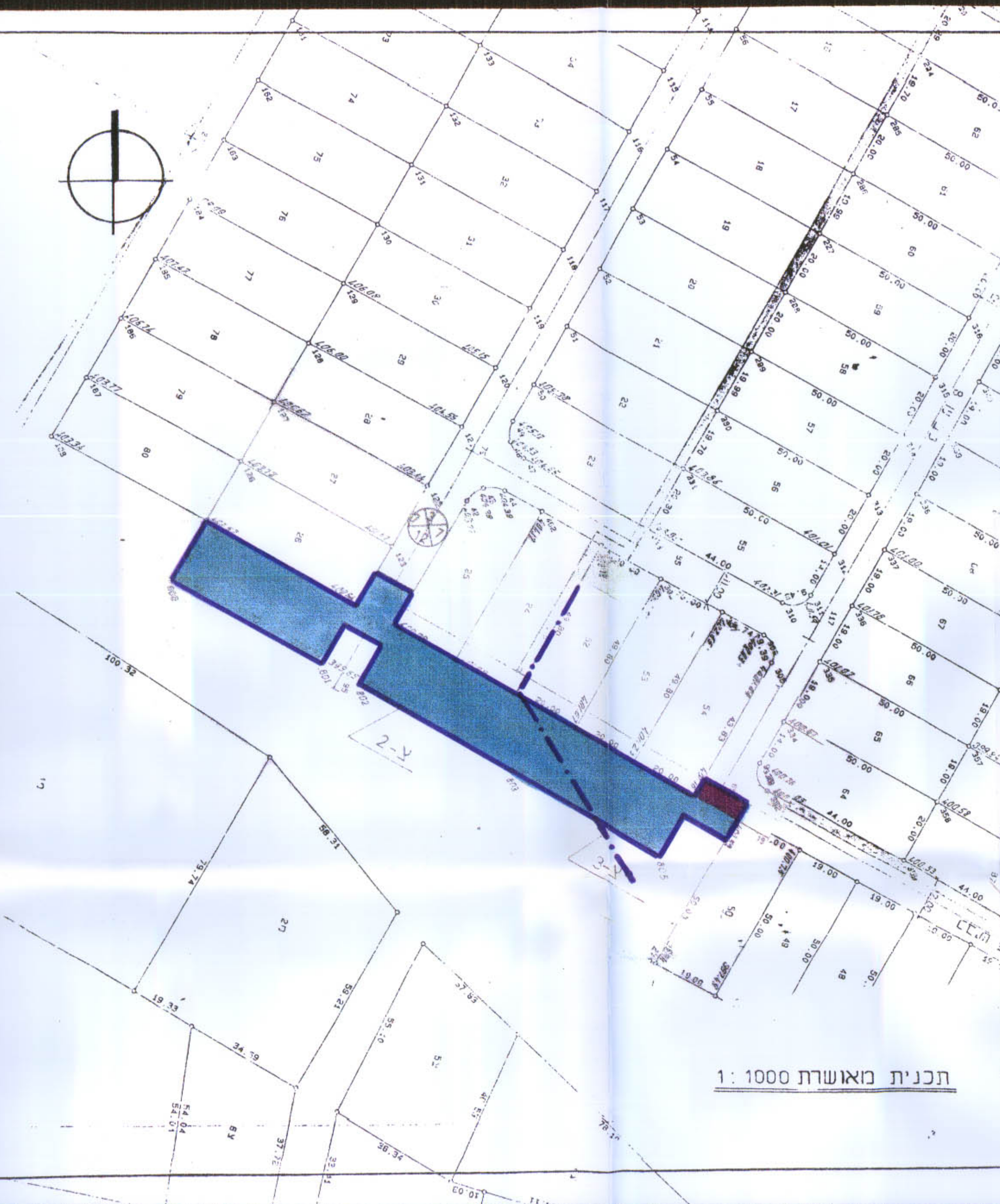
- גבול התכנית
- איזור מגורים א
- שטח ציבורי פתוח
- דרך או חניה מוצעת
- דרך קיימת או מאושרת
- מספר הדרך
- קו בנין
- רוחב הדרך
- גבול השכונה

משרד הבינוי והשיכון
 ת.ד. 9050 ירושלים 100220
 תכנית מס' 6/183/02/7
 הועדה המחוזית לתכנון ולבניה החליטה
 ביום 14/10/92 לקבול את התכנית.
 יו"ר הועדה המחוזית

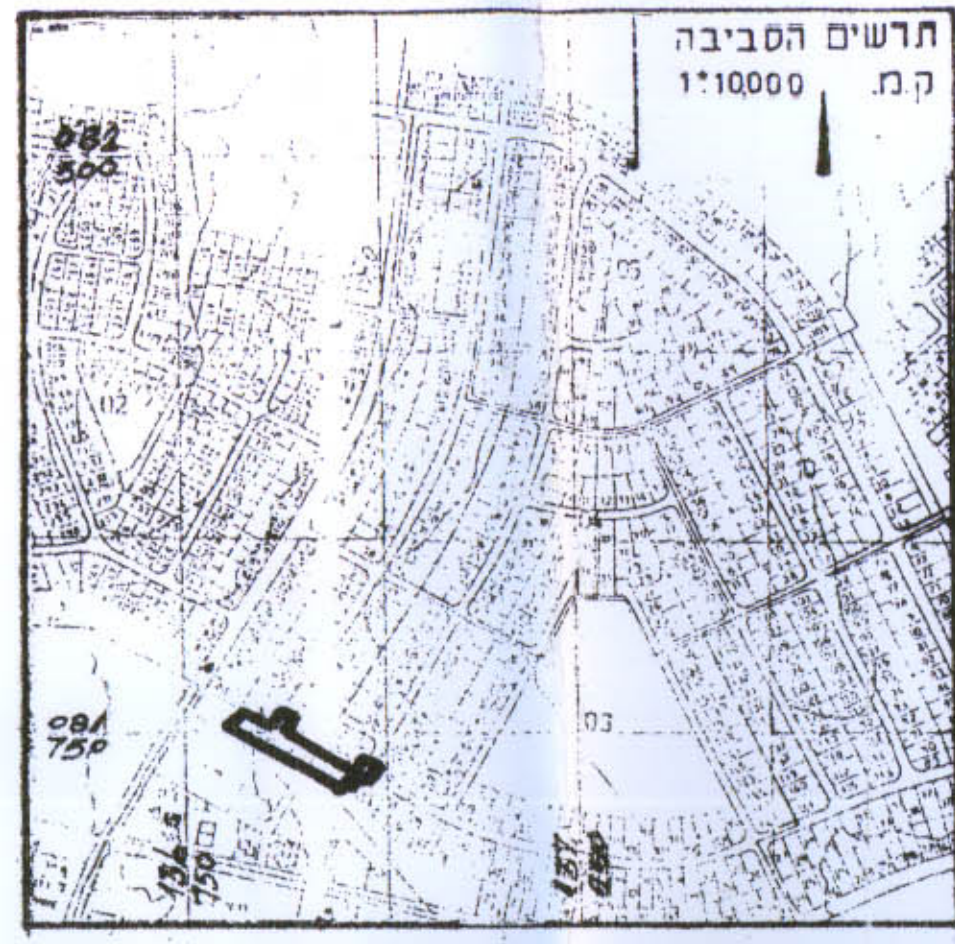
משרד הבינוי והשיכון
 ת.ד. 9050 ירושלים 100220
 תכנית מס' 6/183/02/7
 הועדה המחוזית לתכנון ולבניה החליטה
 ביום 14/10/92 לקבול את התכנית.
 יו"ר הועדה המחוזית

משרד הבינוי והשיכון
 ת.ד. 9050 ירושלים 100220
 תכנית מס' 6/183/02/7
 הועדה המחוזית לתכנון ולבניה החליטה
 ביום 14/10/92 לקבול את התכנית.
 יו"ר הועדה המחוזית

משרד הבינוי והשיכון
 ת.ד. 9050 ירושלים 100220
 תכנית מס' 6/183/02/7
 הועדה המחוזית לתכנון ולבניה החליטה
 ביום 14/10/92 לקבול את התכנית.
 יו"ר הועדה המחוזית



תכנית מצעת 1:1000
 התכנית מבוססת על תכנית חלוקה של מרכז
 למיפוי ישראל מס' 6-7979-3/5/86
 (תכנית "מהוד" מס' 7-1251-47
 עדכון! מיום 16.6.92)



טבלת שטחים

מצב קיים				מצב מוצע			
יעוד	מס	שטח המגרש	יעוד	מס	שטח המגרש	סה"כ שטח	%
אזור מגורים א	325	1,000	אזור מגורים א	325	1,000	3,000	88.55
	326	1,000					
	327	1,000					
ש.צ.פ.	3300		ש.צ.פ.	3300			
דרכים	0084		דרכים	0084			
סה"כ	3384		סה"כ	3384			
						11.35	0.3% 4
						100.00	3.3% 4

אישורים
 משרד הבינוי והשיכון
 יוזם התכנית

אדריכל מיכאל שן
 המתכנן