

הסדר מחדש

מרחב תכנון מקומי באר-שבע  
 תכנית מפורסת מס' 33/104/03/5  
 שינוי לתכנית מס' 28/104/03/5

מחוז : הדרום  
 נפה : באר שבע  
 מקום : באר-שבע, אזור תעשייה  
 גוש : 38064 (בהסדר)  
 יוזם התכנית : משרד המסחר והתעשייה  
 בעל הקרקע : מנהל מקרקעי ישראל  
 עורכת התכנית : אדרי' טובה ויינברגר  
 שם התכנית : שם התכנית  
 קנה סידה : כ-31.943 דונם  
 1:1000  
 יעדה מקומית לתכנון ולבניה 2 | 1994 1990

הגנת מס' 33/104/03/5  
 הועברה לועדה המחוזית לתכנון ולבניה  
 עם החלטה  
 ביוזמה מס' 584/682  
 מיום 24.5.93  
 ע"י מנהל

סקרא:

מספר קיים	שם	מספר נוסף	שם
49	אזור תעשייה	18,908	אזור תעשייה
7,975	שטח סטילת ברזל	8,273	שטח לסטילת ברזל
1,520	שטח ציבורי פתוח	720	שטח ציבורי פתוח
3,540	דרך קיימת/מאשיח	800	דרך טרצה
31,943	סה"כ	31,943	סה"כ

- גבול התכנית
- דרך קיימת/מאשיח
- דרך סמוענת
- שטח ציבורי פתוח
- שטח סטילת ברזל
- אזור תעשייה
- קו בנין
- קו בדרך
- קו בניין
- רוחב הדרך

חתימת בעל הקרקע.

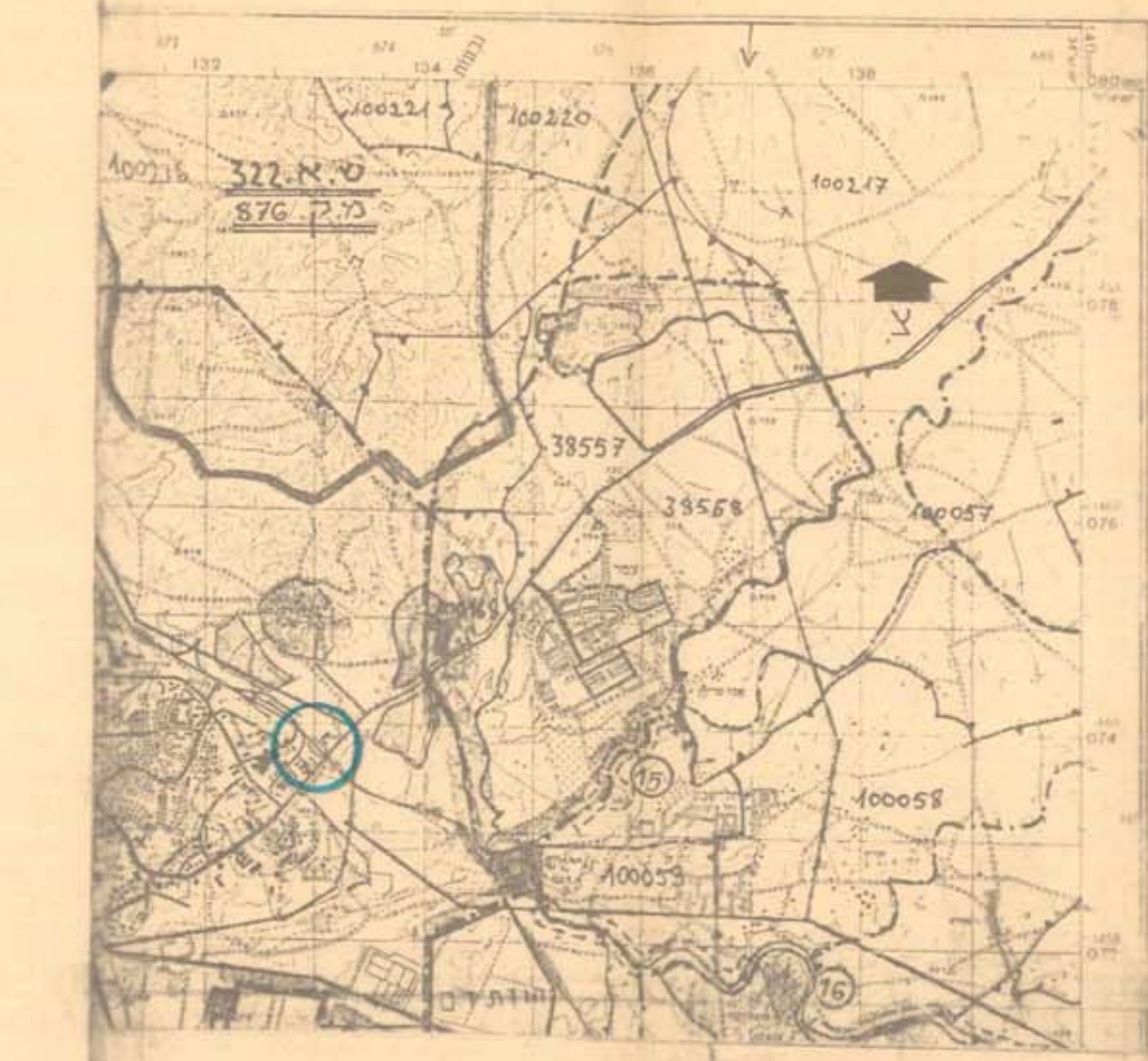
חתימת עורכת התכנית

הועדה ז"מ לתכנית  
 משרד המסחר והתעשייה  
 תחנת המסחר והתעשייה  
 תל אביב-יפו  
 מס' 616/194  
 תאריך 24.5.93  
 על ידי מנהל

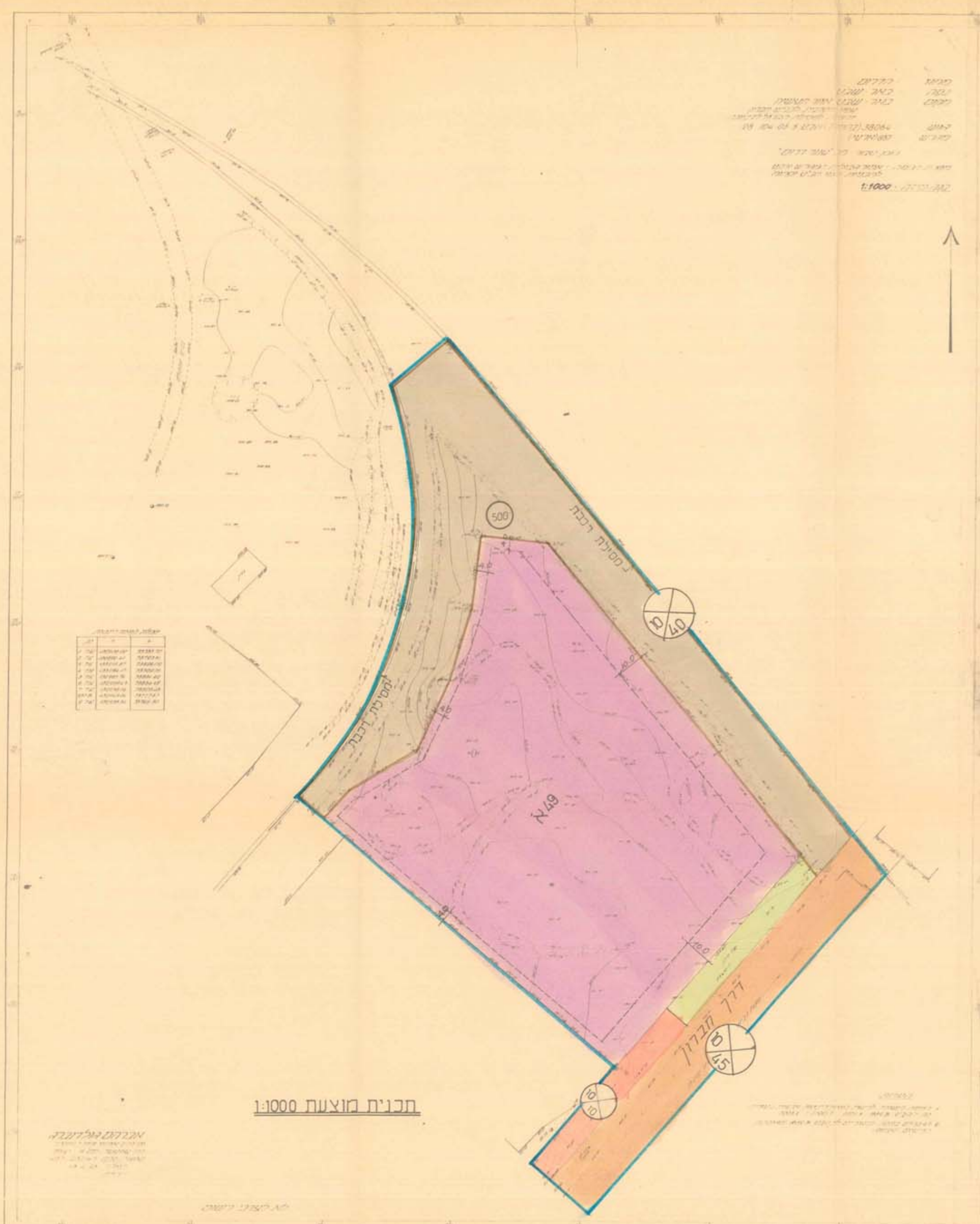
סוכנת ויינברגר  
 אדריכלות/בניין ערים  
 הכותל תשעה"ב 14 ב"ש  
 רשיון 272873 טל 268581

משרד המסחר והתעשייה  
 תחנת המסחר והתעשייה  
 תל אביב-יפו  
 מס' 33/104/03/5  
 תאריך 24.5.93  
 על ידי מנהל

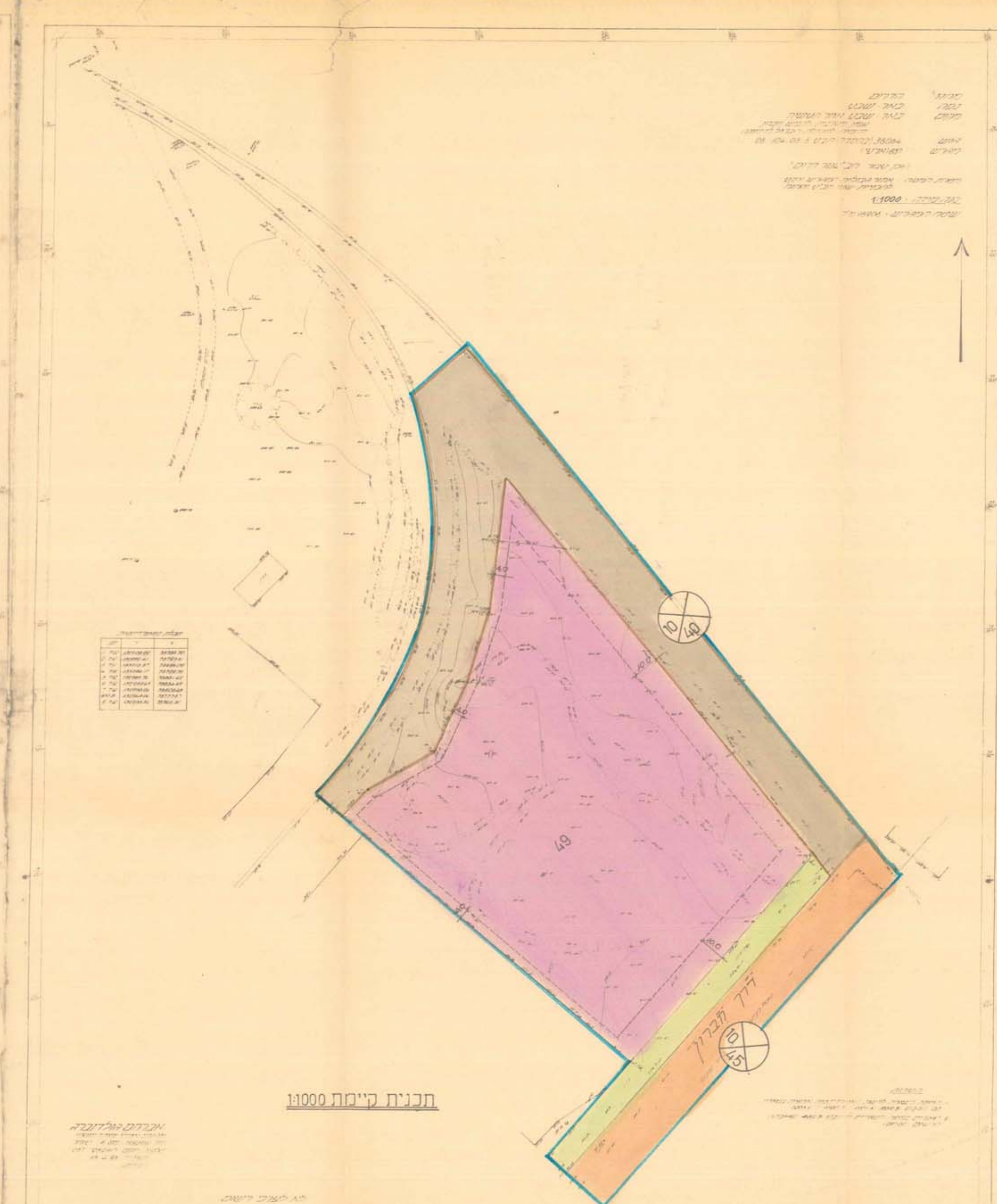
חתימת בעל הקרקע  
 משרד המסחר והתעשייה  
 מס' 416  
 מיום 24.5.93



תורשים סביבה 1:50000



תכנית מוצעת 1:1000



תכנית קיימת 1:1000

משרד המסחר והתעשייה  
 תחנת המסחר והתעשייה  
 תל אביב-יפו  
 מס' 33/104/03/5  
 תאריך 24.5.93  
 על ידי מנהל

משרד המסחר והתעשייה  
 תחנת המסחר והתעשייה  
 תל אביב-יפו  
 מס' 33/104/03/5  
 תאריך 24.5.93  
 על ידי מנהל

מספר קיים	שם	מספר נוסף	שם
49	אזור תעשייה	18,908	אזור תעשייה
7,975	שטח סטילת ברזל	8,273	שטח לסטילת ברזל
1,520	שטח ציבורי פתוח	720	שטח ציבורי פתוח
3,540	דרך קיימת/מאשיח	800	דרך טרצה
31,943	סה"כ	31,943	סה"כ