

מרחב תכנון מקומי מיתר

תכנית מפורטת מס' 28/102/03/15
שינוי לתכנית מס' 1/102/03/15 (113/03/14)

מחוז : הדרום
נפה : באר שבע
מקום : מיתר
נוש : 100001
יוזם התכנית : הועדה המקומית לתכנון ולבניה מיתר
בעל הקרקע : מנהל מקרקעי ישראל
עורך התכנית : אדרי' יעקב קמלר
שטח התכנית : כ- 1.959 דונם
קנה מידה : 1:2500
תאריך : 4.11.1992

טבלת נתונים על מידות נטות

מספר הנדסה	שטח נטו	יגול כ"ס	נשפ' מ"מ	שטח כולו	יגול מ"מ
10	500	מסחרי	61	500	500
20	450	מסחרי	62	450	450
30	500	מסחרי	63	500	500
40	509	מסחרי	64	509	509
			סה"כ	1959	1959

מקרא

- גבול התכנית
- אזור מסחרי
- שטח ציבורי פתוח

חתימת בעל הקרקע

חתימת יוזם התכנית

חתימת עורך התכנית

הועדה המקומית לתכנון ולבניה
מיתר
28/102/03/15
10.10.92

י. קמלר
עורך התכנית
28/102/03/15

שירות המבחן
הפקדת הנכס
28/102/03/15
10.10.92

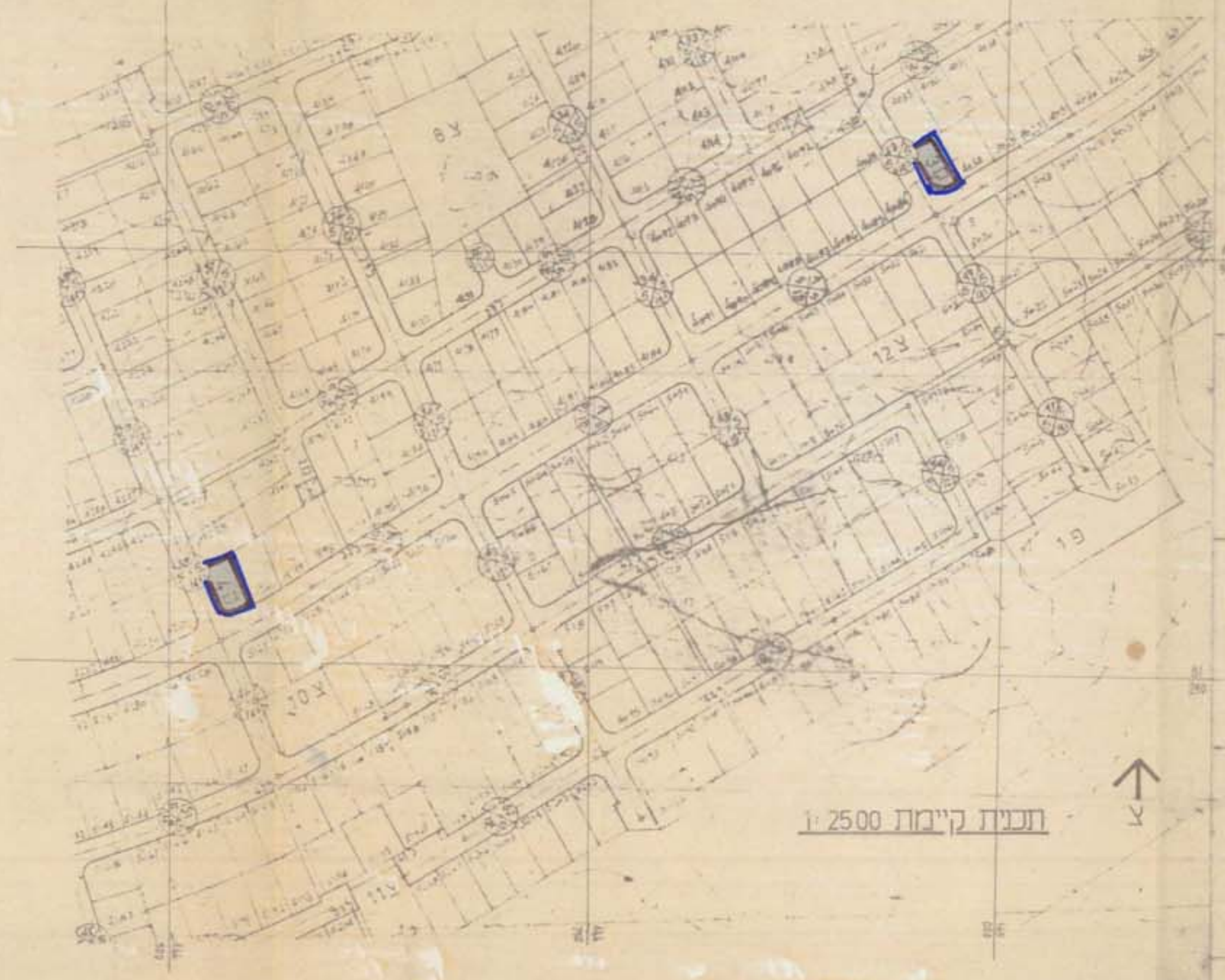
28/102/03/15
10.10.92

משרד המבחן
מחוז הדרום
28/102/03/15
10.10.92

28/102/03/15
10.10.92



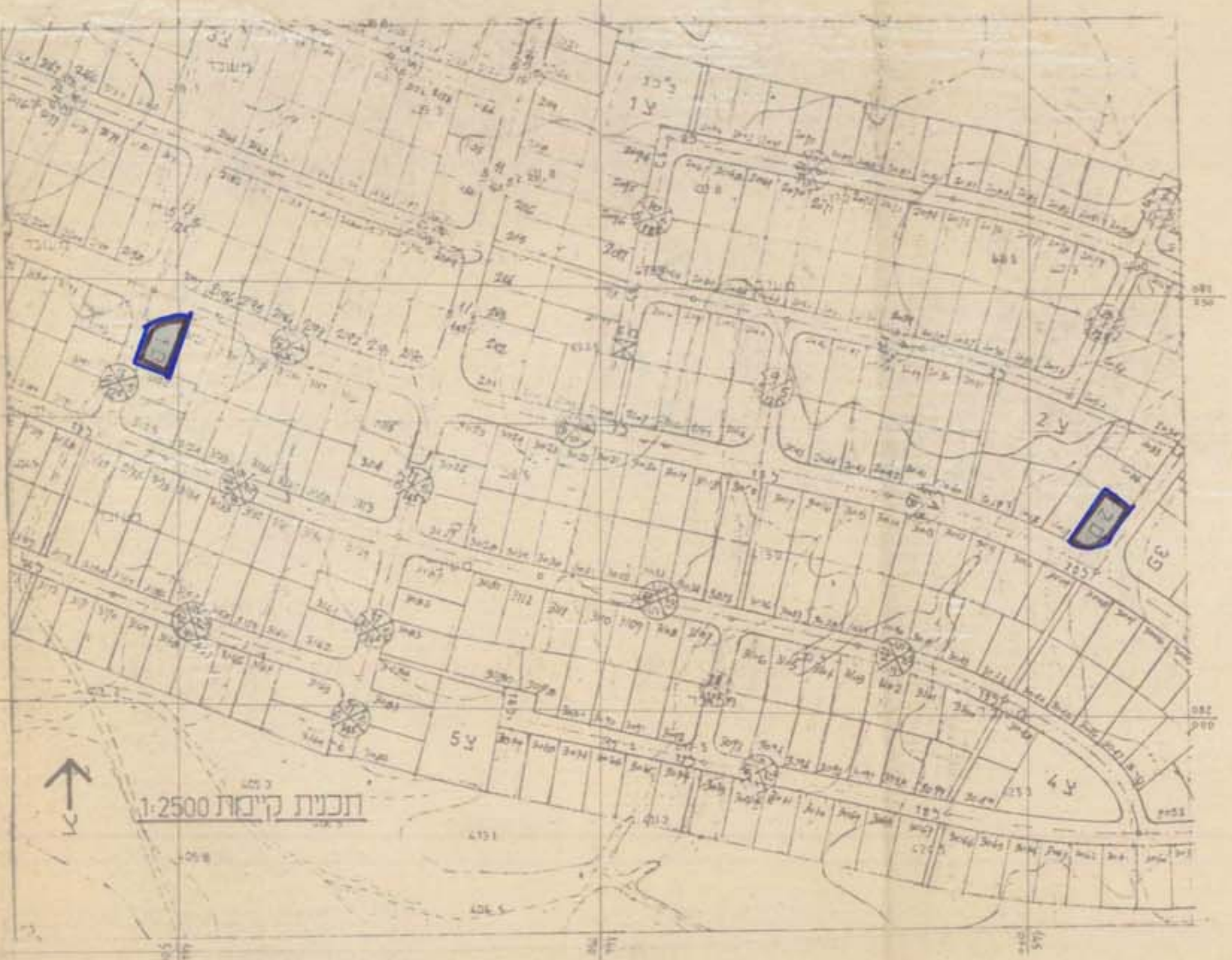
תרשים הטביבה 1:5000



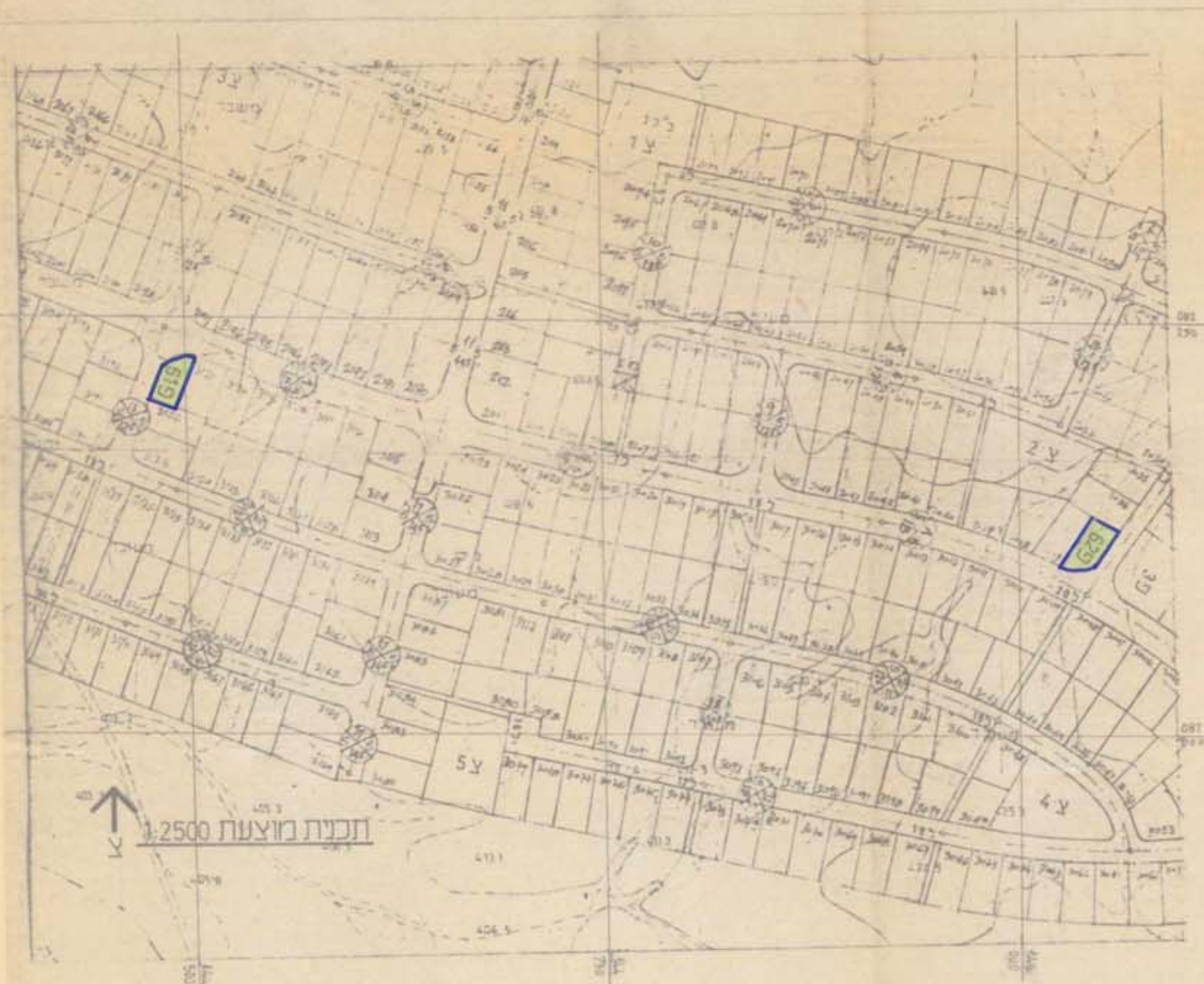
תכנית קיימות 1:2500



תכנית מוצעת 1:2500



תכנית קיימת 1:2500



תכנית מוצעת 1:2500