מרחב תכנון מקומי ערד

תכנית מפורטת מס' 2/130/03/24

שינוי לתכנית מס' 130/03/24

שינוי מש.צ.פ. לאזור משולב מסחרי וספורט

מחוז : הדרום

נפה : באר שבע

עיר : ערד

היוזם והמגיש : מועצה מקומית ערד

עורך התכנית : "

בעל הקרקע : מינהל מקרקעי ישראל

שטח התכנית 4460 מ"ר

תאריך : דצמבר 1989

הוועדה המחוזית לתכנון
נתקבל בתאריך 23.1.90

משרד הפנים מחוז הדרום
חוק התכנון והבניה תשכ"ה—1965
הפקדת תכנית מס. 2/130/03/24
הועדה המחוזית לתכנון ולבניה החליטה
ביום 12.10.89 להפקיד את התכנית.
יו"ר הועדה המחוזית
הודעה על הפקדת תכנית מס.
פורסמה בילקוט הפרסומים מס. 3446
מיום 5.3.90

משרד הפנים מחוז הדרום
חוק התכנון והבניה תשכ"ה—1965
אישור תכנית מס.
התכנית מאושרת מכח
סעיף 108 לחוק
יו"ר הועדה המחוזית
הודעה על אישור תכנית מס.
פורסמה בילקוט הפרסומים מס.
מיום

חתימות :

היוזם והמגיש : הועדה המקומית לתכנון ולבניה ערד

עורך התכנית : הועדה המקומית לתכנון ולבניה ערד — חנה שטרן — אדריכלית הועדה המקומית — ערד

בעל הקרקע :

הועדה המקומית לתכנון
נתקבל בתאריך 19.12.89

תכנית זו נדונה
בועדה המקומית
בישיבה מס. 134(2) ביום 4.5.89
והחליטה: 20/6

מיקרא

טבלת שטחים

	יעוד קרקע	שטח קיים	שטח מוצע
		מ"ר	מ"ר
	אזור משולב - מסחרי וספורט	—	2544
	דרך מתוכננת	560	39
	דרך קיימת	—	560
	שטח ציבורי פתוח	3900	—
	שטח לספורט	—	1317
	גבול התכנית		
	סה"כ	4460	4460

קו בנין
מס הדרך
קו בנין
רוחב הדרך

תרשים הסביבה

ק.מ. 1:10000

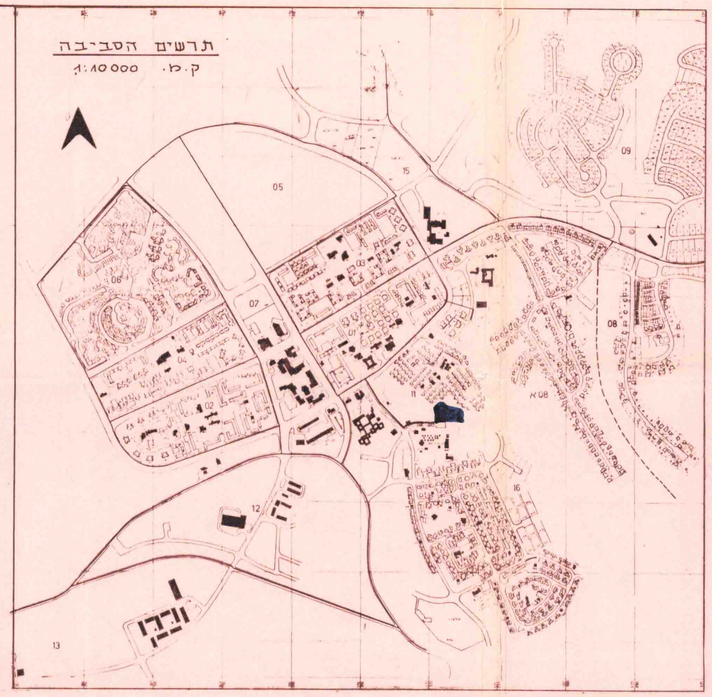

תכנית מוצעת

ק.מ. 1:1250

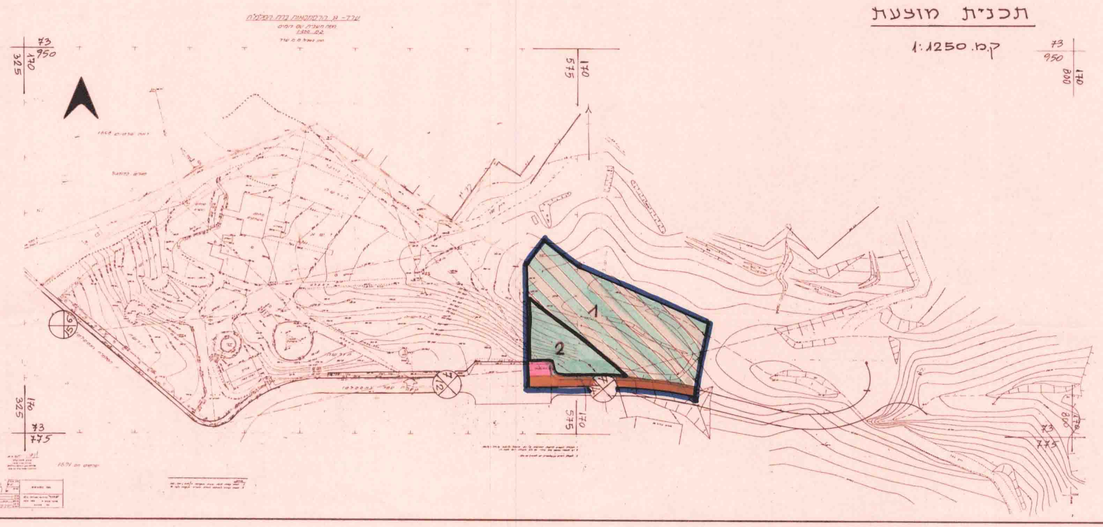

תכנית קיימת
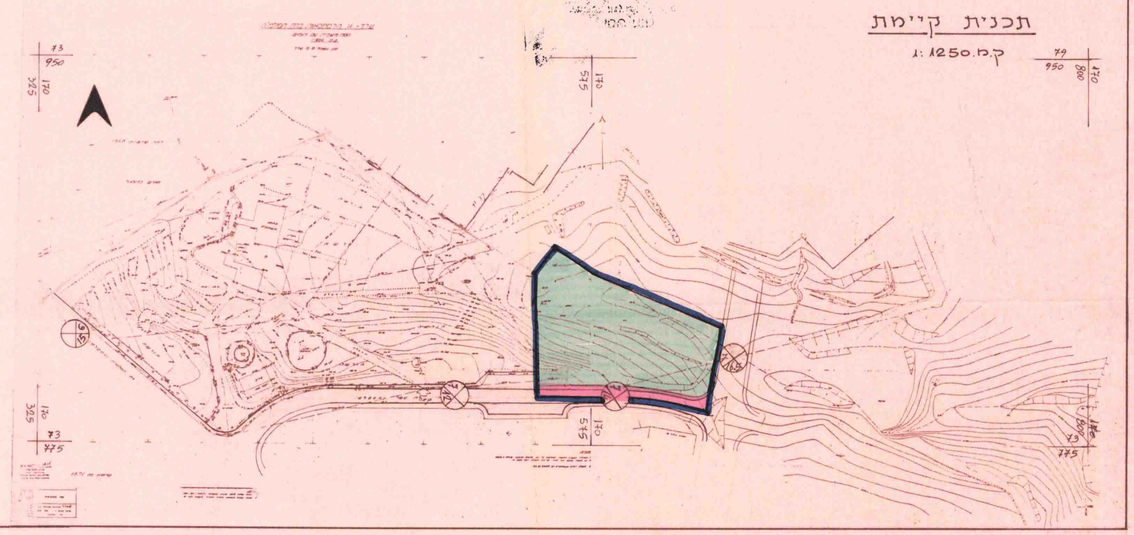
ק.מ. 1:1250