

מרחב תכנון מקומי אילת
 תכנית בנין ערים מפורטת מס'
 שינוי לת.ב.ע.מ. מס' 1/145/03/2

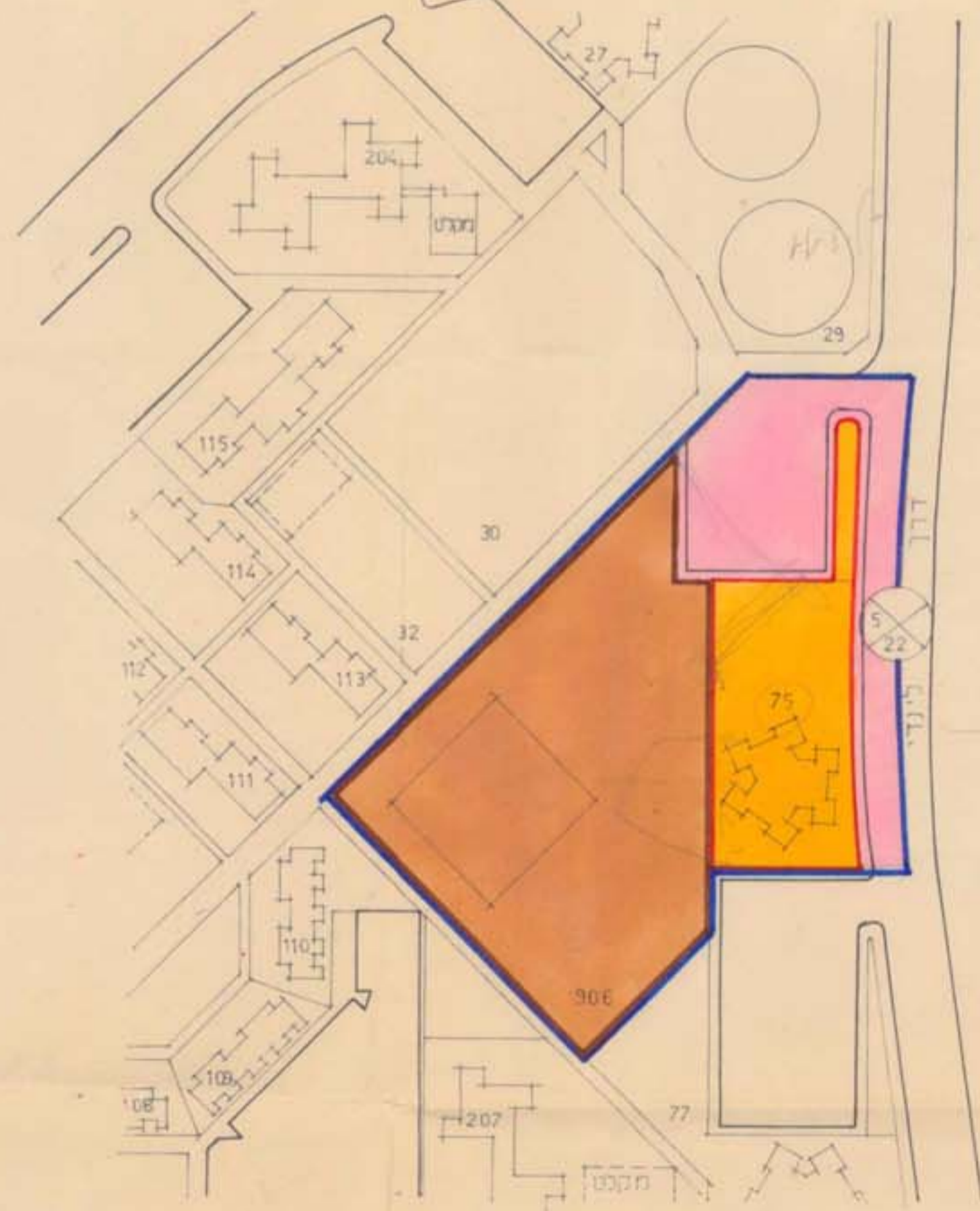
יעוד שטח לבתי מגורים 8 ק"ע, מוסדות ציבור, דרכים וחניות

מחוז: הנגב
 נפה: באר-שבע
 ישוב: אילת
 מחבר יוזם ומניש התכנית: משרד הבינוי והשכון בש
 בעל הקרקע: מנהל מקרקעי ישראל בש
 שטח התכנית: 14,070 דונם
 תאריך: 22.11.78

מקרא

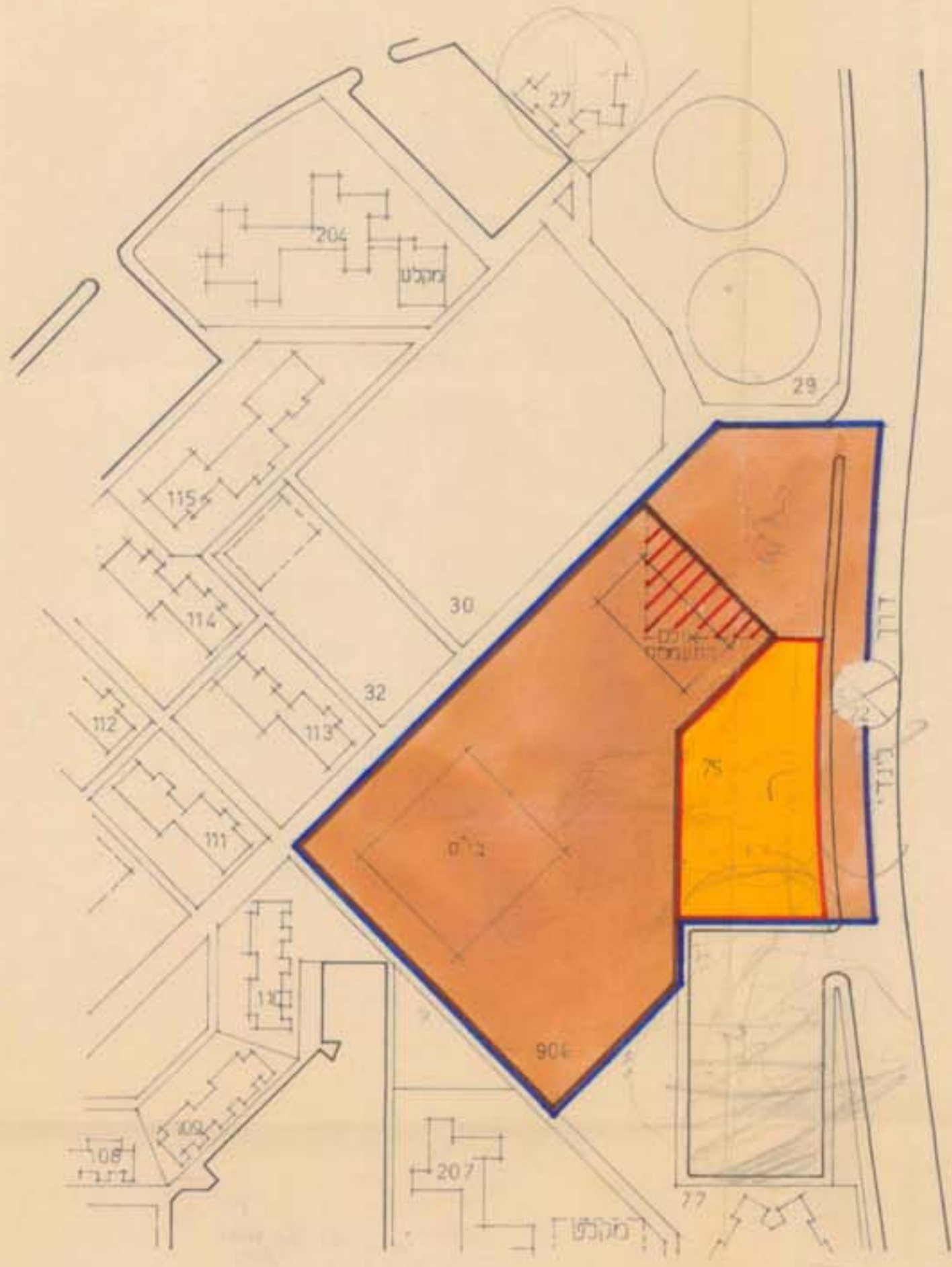
-  גבול התכנית
-  אזור מגורים 8 ק"ע ומורים
-  שטח למוסדות ציבור
-  דרך קיימת או מאושרת
-  דרך או חניה מוצעת
-  מספר הדרך
-  קו בנין
-  רוחב הדרך
-  דרך לביטול

מסמך לטובת הציבור
 מס' 15/80
 תאריך: 23/9/80

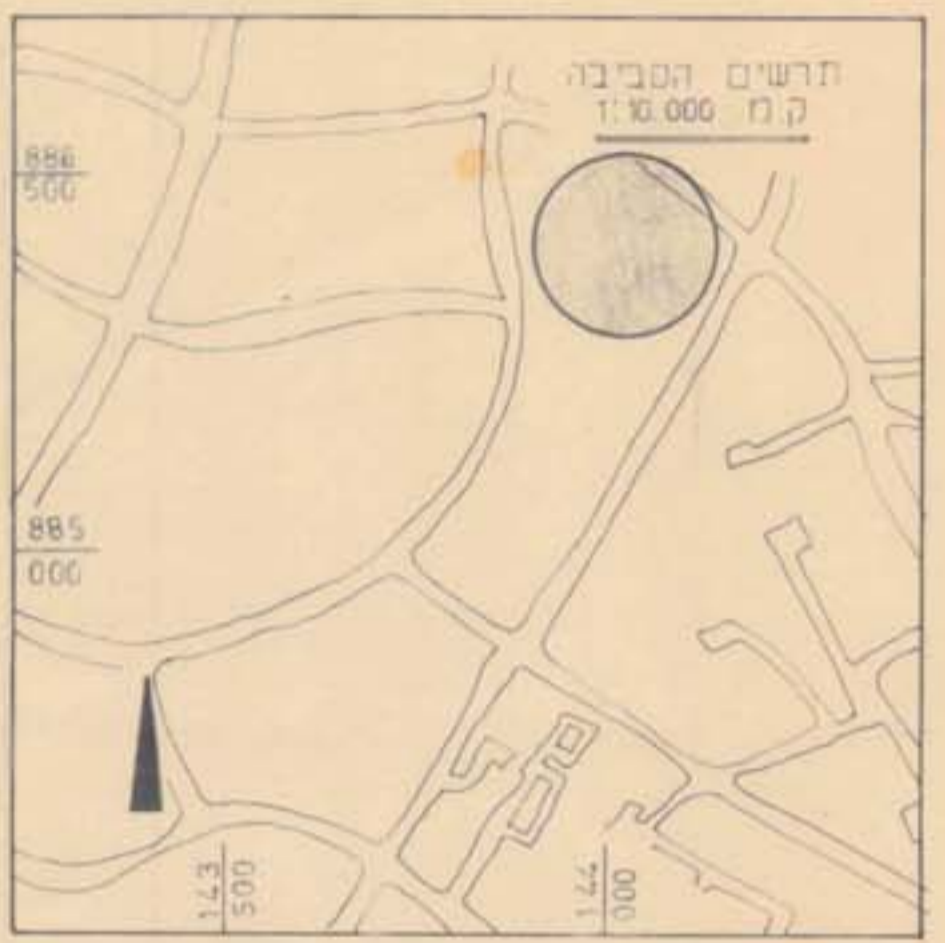


תכנית מאושרת

תרחים המגרש
 1:1250 ק"מ



תכנית מוצעת



טבלת שטחים

יעוד	מספר המגרש	שטח המגרש	סה"כ שטח	%
מגורים 8 ק"ע	75	2,230	2,230	15.8
מוסדות ציבור	906	8,240	8,240	58.5
דרכים וחניות		3,600	3,600	25.7
סה"כ		14,070	14,070	100%

אישורים

מקום המגורים והשיכון
 מינהל מקרקעי ישראל
 משרד הבינוי והשכון

התוכנית מוצעת להגדלת מס' המגורים ל-1000 מגורים

משרד המגורים
 משרד הבינוי והשכון
 משרד המגורים
 משרד הבינוי והשכון
 משרד המגורים
 משרד הבינוי והשכון