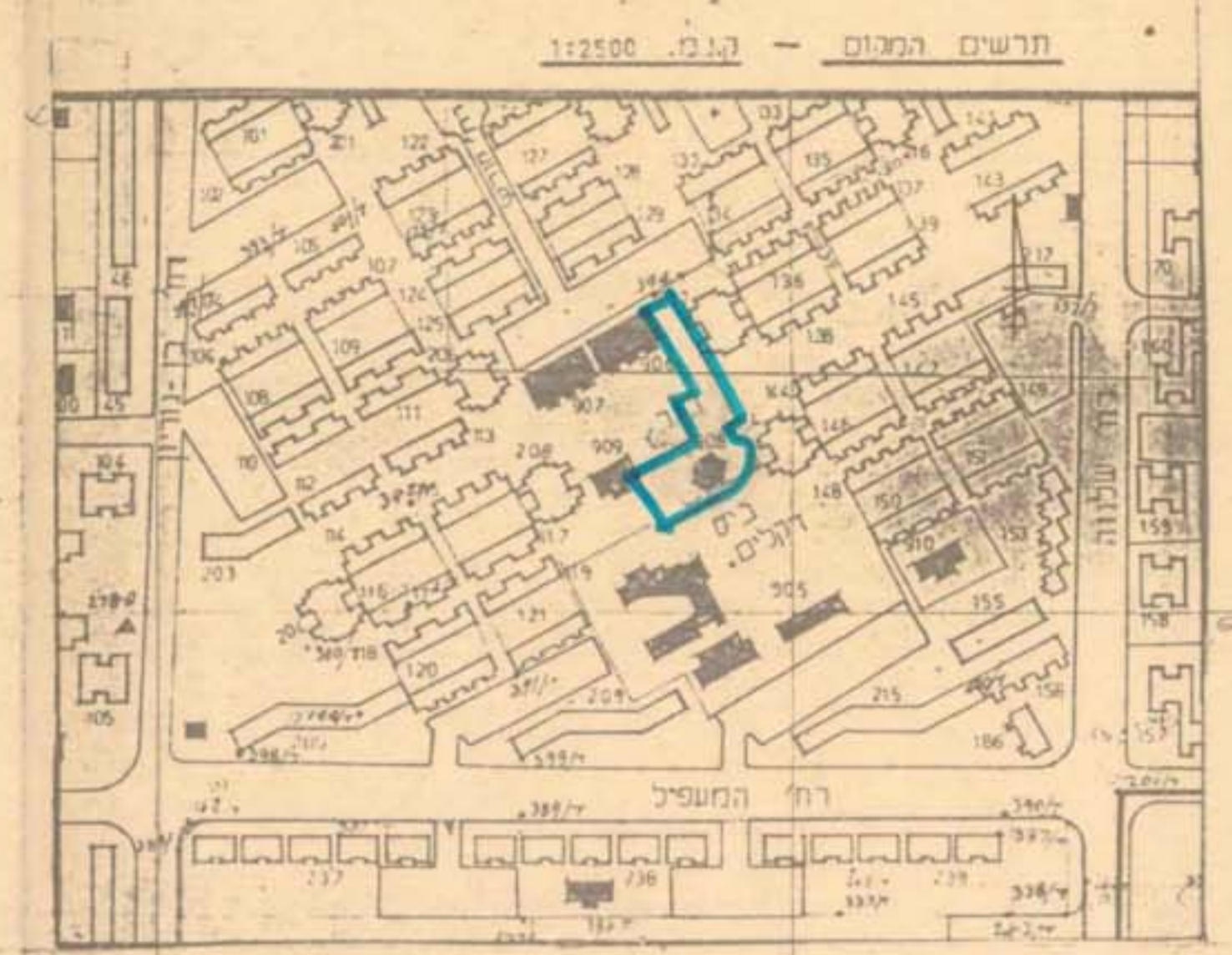


סרחב תכנון פקומי דימונה
 תכנית מפורסת מס' 14/107/03/25
 שינוי לתכנית מפורסת מס' 107/03/25 על שינויה

מחוז : הדרום
 נפה : באר-שבע
 מקום : דימונה
 גוש : 39517 (ארעי)
 יוזם התכנית : הועדה המקומית לתכנון ולבניה
 בעל הקרקע : מנהל מקרקעי ישראל
 עורכת התכנית : אדרי' סובה ויינברגר
 שטח התכנית : כ-1,425 דונם
 קנה מידה : 1:250
 תאריך : 13 טו' 1994



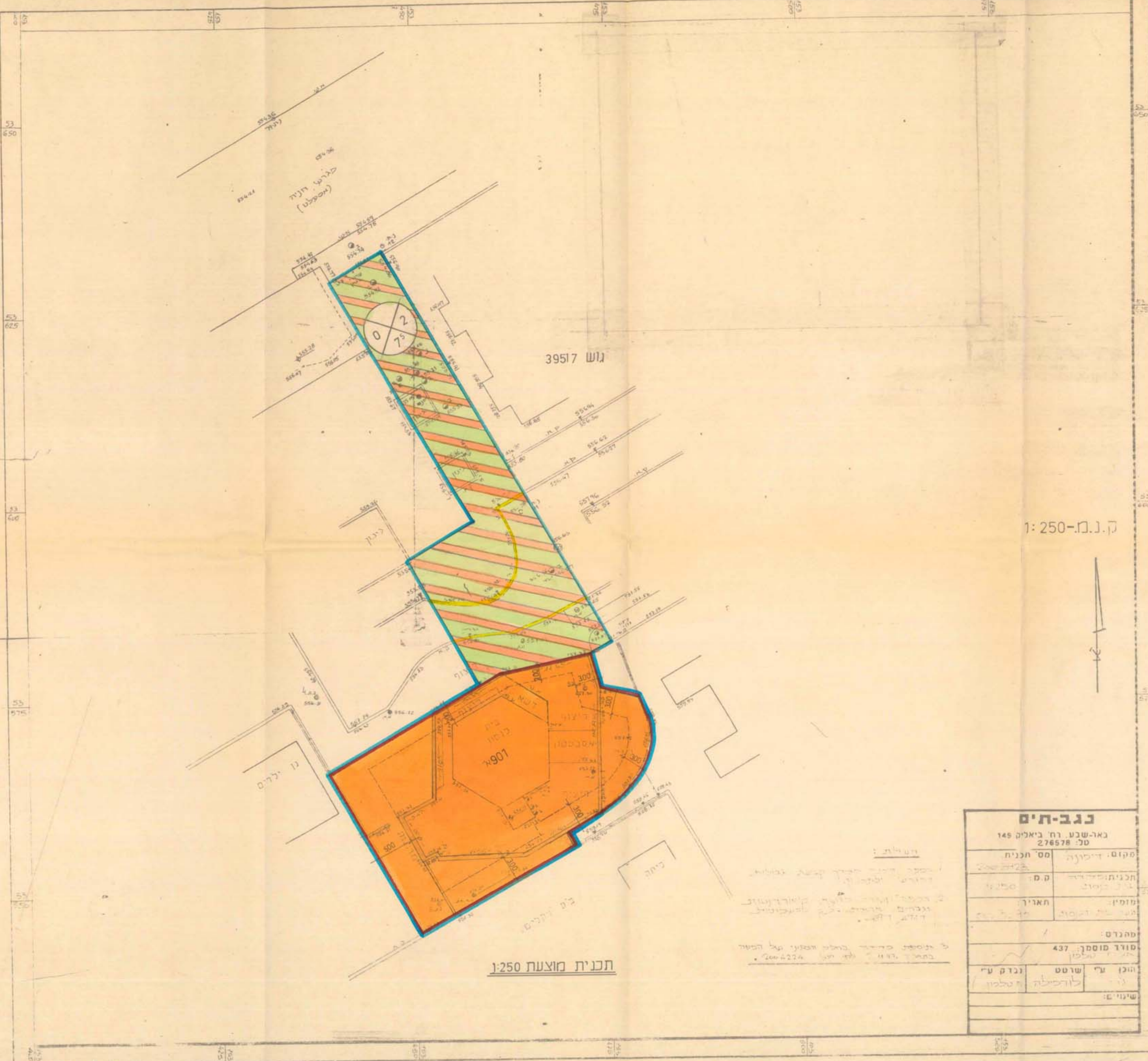
| מספר שטח | שטח | מספר שטח | שטח |
|----------|-------|----------|-----|
| 1 | 1,425 | 2 | 610 |
| 3 | 1,425 | 4 | 610 |
| 5 | 1,425 | 6 | 610 |

- גבול התכנית
- שטח לבנייה ציבורי
- שטח ציבורי פתוח
- דרך משולבת מוצעת
- קו בניין
- מבנה להרסה
- מס' הדרך
- קו בניין
- רוחב הדרך

חתימת בעל הקרקע
 חתימת יוזם התכנית
 חתימת בעל הקרקע

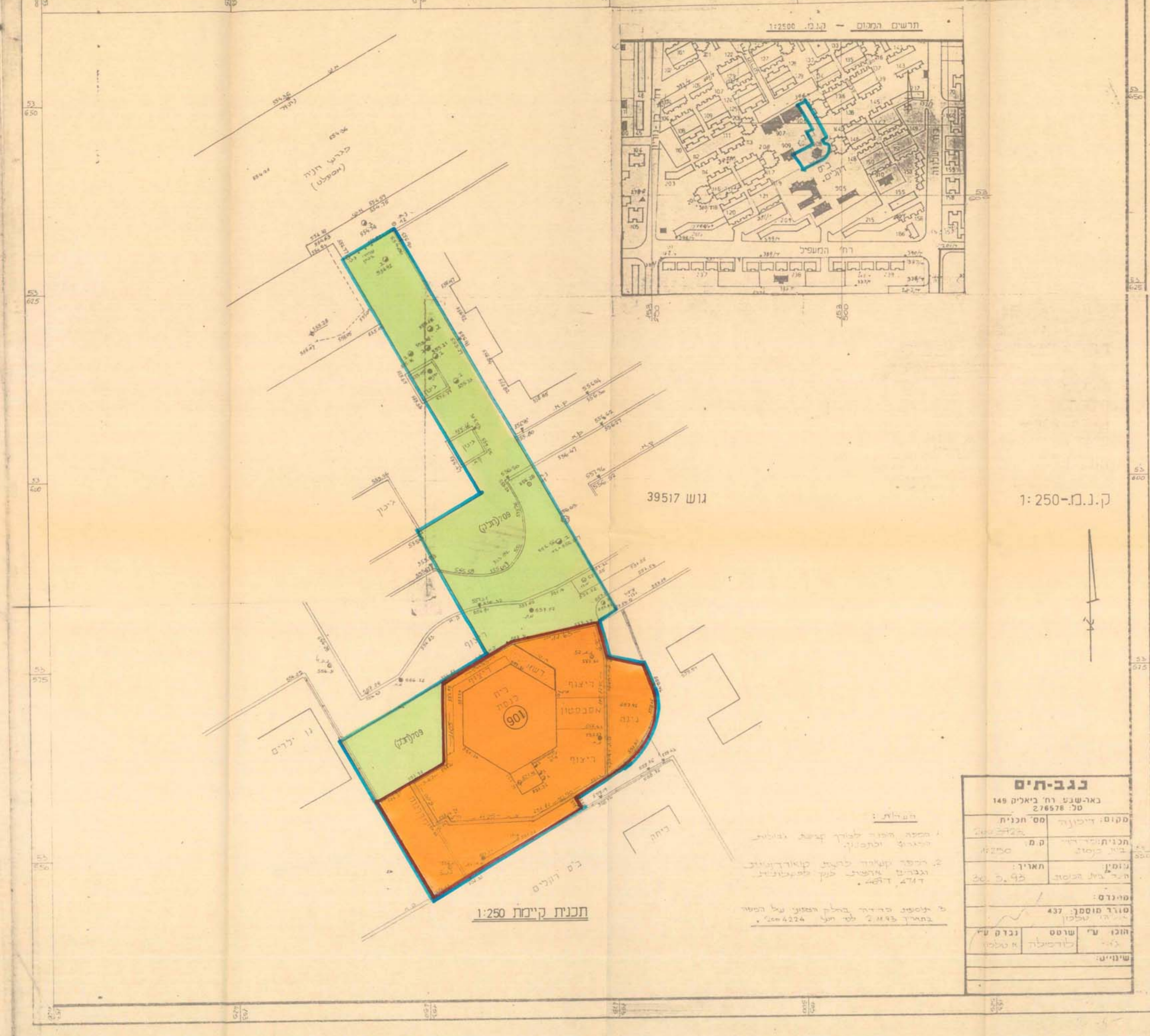
תוכנית מפורסת לבנין וכו' - 14/107/03/25
 תאריך: 14/10/94
 חתימה: [Signature]

משרד התכנון והבניה
 יו"ם : [Signature]
 תאריך: 14/10/94



נגב-ת"מ
 באר-שבע רח' ביאים 149
 סל 276578

| | |
|-----------|----------|
| מס' תכנית | 149 |
| שטח | 276578 |
| תאריך | 14/10/94 |
| מס' תכנית | 149 |
| שטח | 276578 |
| תאריך | 14/10/94 |



נגב-ת"מ
 באר-שבע רח' ביאים 149
 סל 276578

| | |
|-----------|----------|
| מס' תכנית | 149 |
| שטח | 276578 |
| תאריך | 14/10/94 |
| מס' תכנית | 149 |
| שטח | 276578 |
| תאריך | 14/10/94 |