

מרחב תכנון מקומי אילת
תכנית בנין ערים מפורטת

אשורים

תושבים הסביבה

מצב קיים

מצב מוצע

הוצאה להחלטה לתכנון
תקעל בתאריך 18/11/87

משרד התכנון והבנייה
מחלקת תכנון מקומי
49.11

הוצעה התקופות לבניה ולתכנון עיר
ג ג י ל ח
רשיון מס' 187
אשר ע"י הוועדה בשיבתה 9.3.1.87
מיום בתנאים
מחננים יו"ר

מחוז : הדרום
נפה : באר-שבע
עיר : אילת
גוש : 40011
חלקה :
שטח התוכנית : 2.965 ד'
ק.מ. : 1:1250 ; 1:2500
היצים : עיריית אילת

בעל הקרקע : מינהל מקרקעי ישראל
המתכנן : אליאס כץ
אדריכל עו"ב ערים
'אדריכלים ומהנדסים'
ת.ד. 240 אילת 059-78726

מקרא:

- גבול התוכנית
- אזור מסחר
- שטח לבינוי ציבורי
- שטח ציבורי פתוח
- דרך קיימת
- דרך לכיטול
- מספר קומות מקסימלי - I

- מס הכביש
- קו בנין
- רוחב הכביש

לוח שטחים

יעוד	ק"מ	%	מוצע	%
דרכים	1.340	45.2	1.318	44.4
שטח מסחרי	1.625	54.8	-	-
שטח ציבורי פתוח	-	-	1.152	38.8
שטח לבינוי ציבורי	-	-	0.495	16.8
סה"כ	2.965	100%	2.965	100%

עיריית אילת
אגף מחננים העיר
דואר נכנס
29-06-1987
לטיפול
תמונה



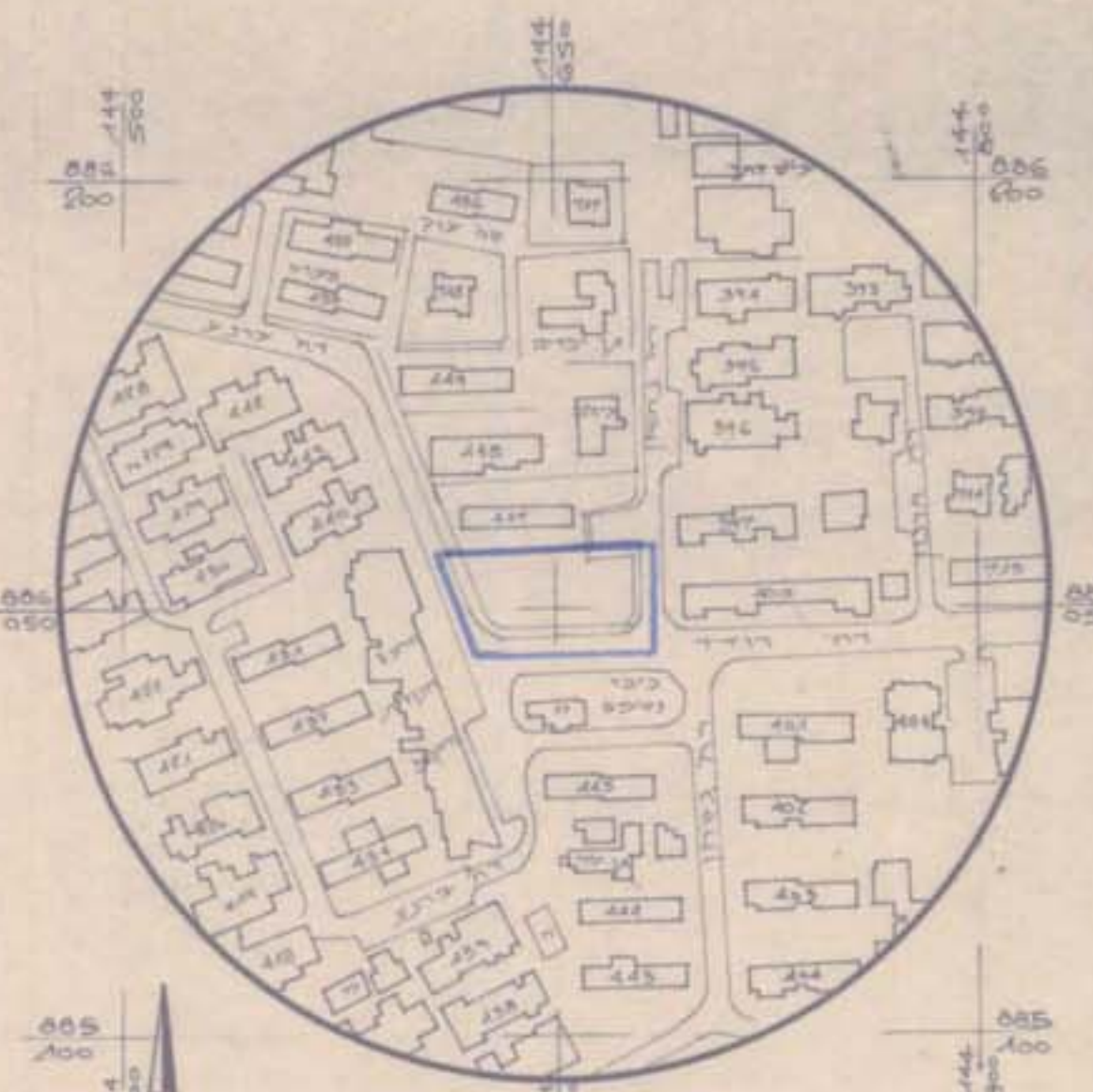
חתימות

היצים

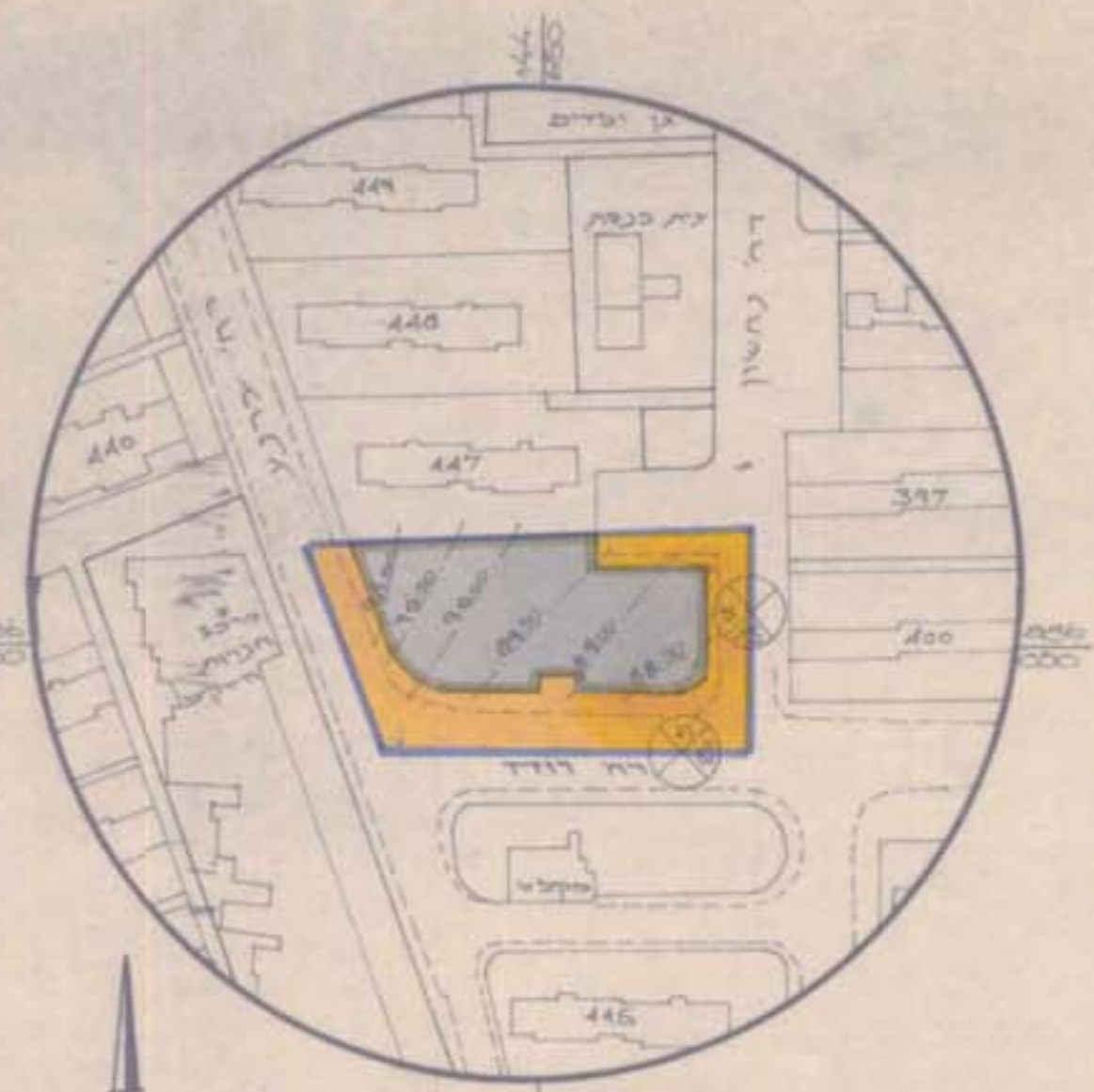
בעל הקרקע:

המתכנן:

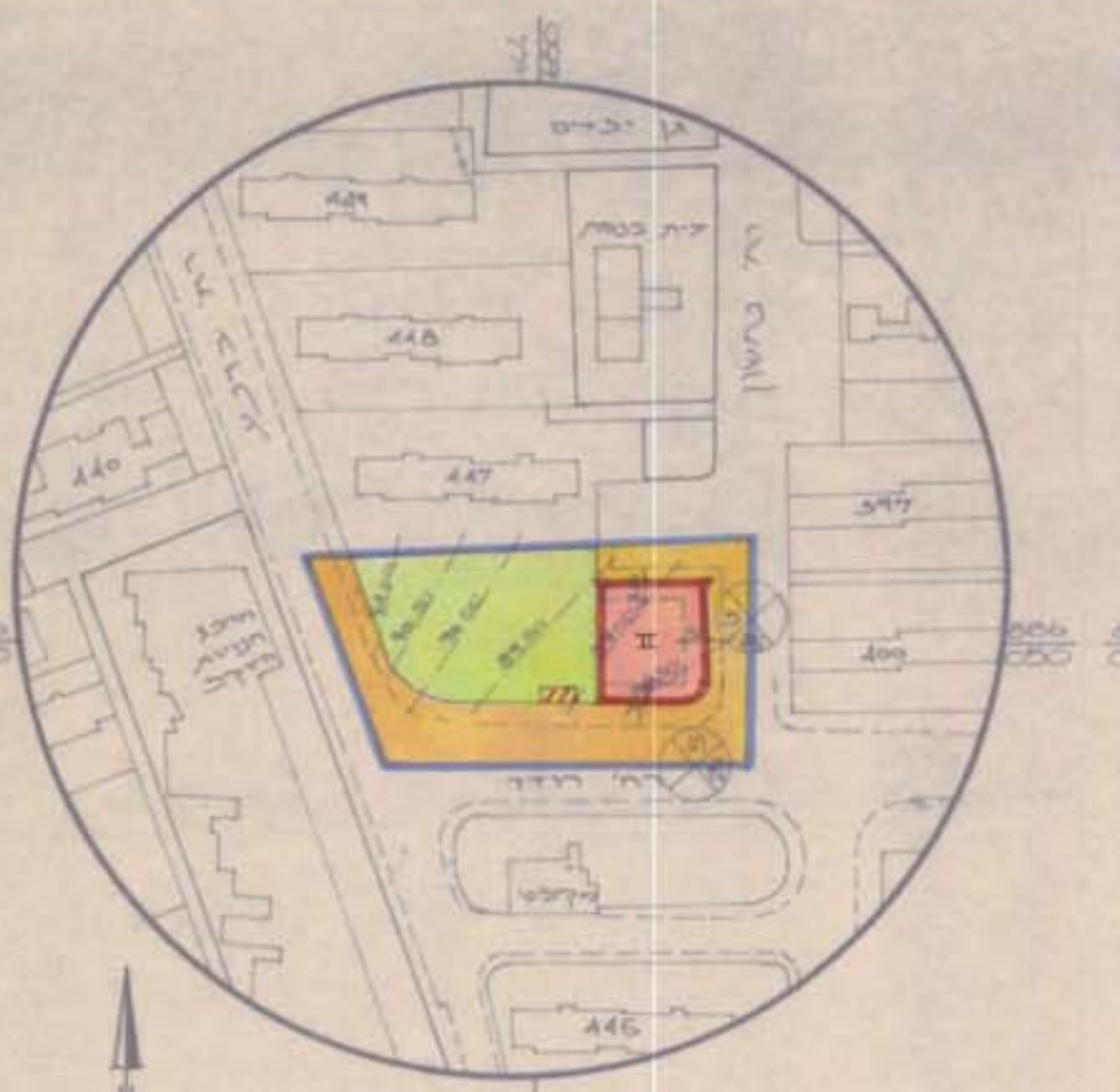
אדריכלים ומהנדסים
ת.ד. 210 אילת 059-78726



ק.מ. 1:2500



ק.מ. 1:1250



ק.מ. 1:1250

משרד התכנון והבנייה
מחלקת תכנון מקומי
אילת
18/11/87
3535
1987
15-6
15-6
15-6