


20.7.94

# מרחב תכנון מקומי אילת



תוכנית מפורטת מספר 22/105/03/2 מרהוה שיני  
לתוכנית מפורטת מספר 8/105/03/2

דואר נכנס  
עיריית אילת  
יח' הנדסה  
18-7-1994  
לטיפול

מחוז: הדרום  
נפה: באר שבע  
גוש: 40029  
מגרשים: 59-60-61  
שטח התוכנית: 10672

עורך התוכנית: אדריכל לאון אושקי  
ישעיהו 2 לב מס' רישוי: 270303  
יזום התוכנית: ערית אילת  
בעל הקרקע: מנהל מקרקעי ישראל

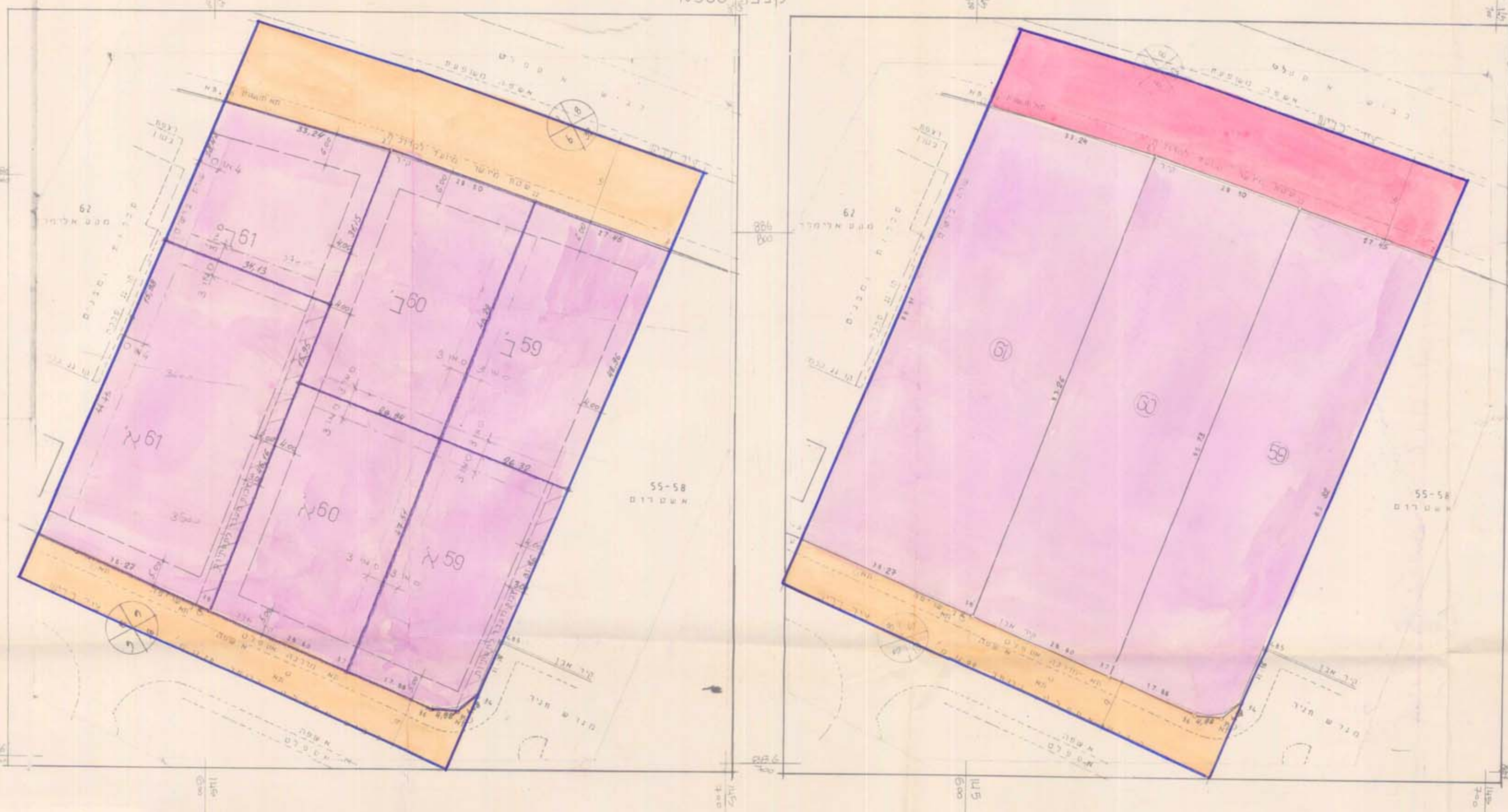
הוצעה חקיקת לבניה ולהגון עיר  
אילת  
הוסף עיי הוצעה בשיטת מס' 511/92  
מנאם  
מנדט - 3  
יוני

- מקרא**
- גבול התוכנית
  - חלוקה
  - מס' מגרש
  - מס' הדרך
  - קו בנין
  - רוחב הדרך
  - אזור תעשייה
  - אזור תעשייה זעירה
  - ומלאכה
  - דרך מוצעת
  - זכות מעבר לתשתיות
  - דרך קיימת

58.4	חתימת היזום
1	תאריך
2.2.92	
6.5.93	
10.12.93	
3.7.94	

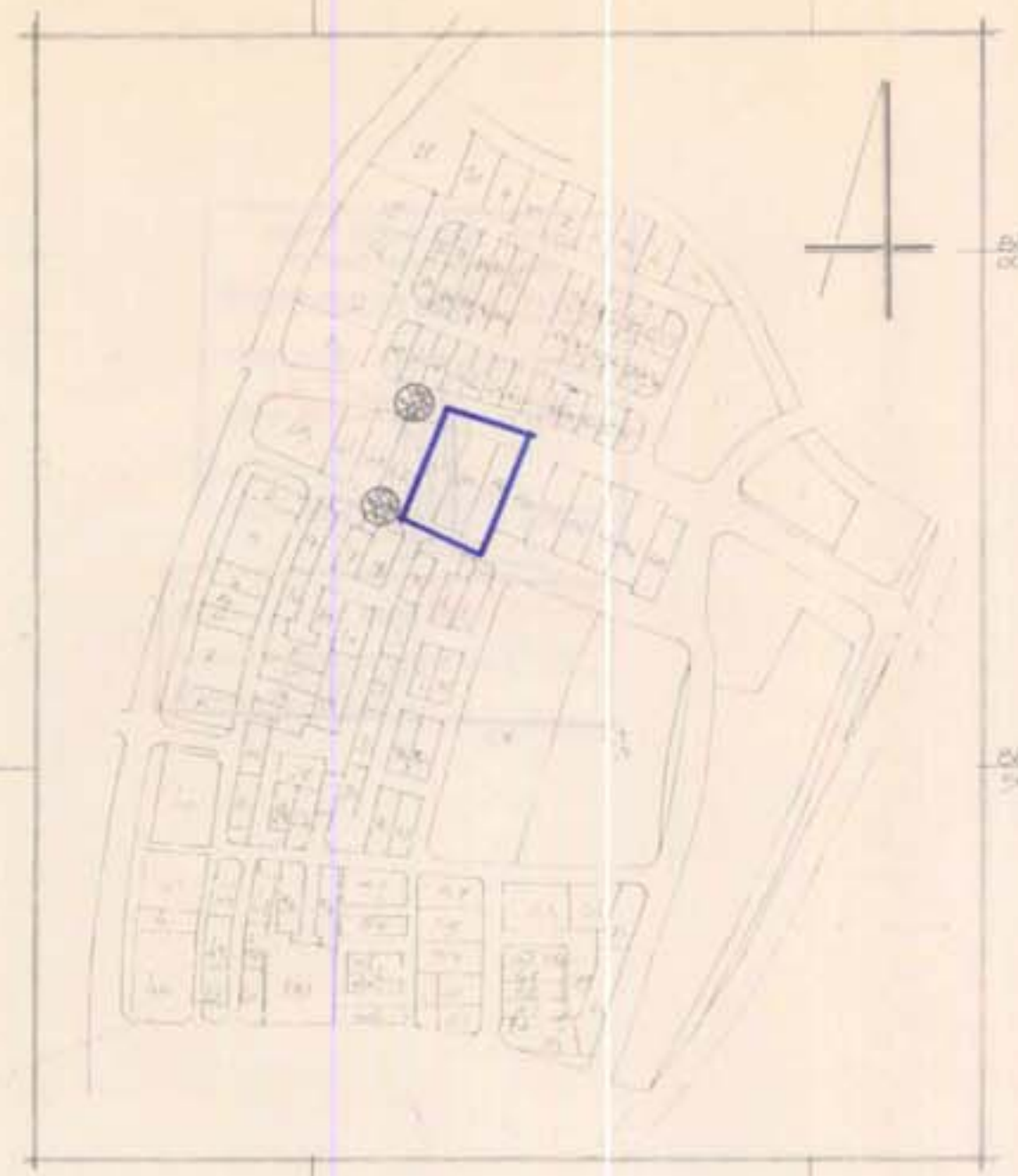
הערה  
החלוקה מבוססת על תוכנית מדידה של  
מודד מוסמך שריד מתאריך 7.12.92

קנה"כ 1:500



מצב מוצע

מצב קיים



תרשים סביבה 1:7500

טבלת שטחים

מגרשים	יחיד מדידה	שטח מרובע	שטח ישיב	שטח מוצע	שטח מרובע	שטח בס"ק
59		2,528	N 59		11.47	1,224
			59ב		12.22	1,304
60	תעשייה	2,738	60א		12.62	1,347
			60ב		13.85	1,394
61		3,155	61א		20.20	2,156
			61ב		9.37	1,000
דרגים		2,291			21.09	2,291
סה"כ		10,672			100%	10,672

מנהל תכנון מקומי  
אילת  
22/105/03/2  
תוכנית מפורטת לתכנון לבניה והגון עיר  
מס' 511/92  
יוני

הוצעה על אוקור הבניה מס' 22/105/03/2  
נוסחה בליקט האוסונים מס' 42.58  
מיום 1/11/94