

מרחב תכנון מקומי באר-שבע
 תכנית מפורטת מס' 53/117/03/5
 שינוי לתכנית מס' 21/117/03/5

מחוז : הדרום
 נפה : באר שבע
 מקום : שכונה י"א באר-שבע
 רח' יעקב דורי פינת שד' גולדה מאיר

גוש : 38106
 יוזם התכנית : משרד הבינוי והשיכון-מחוז הדרום
 בעל הקרקע : מנהל מקרקעי ישראל
 עורכת התכנית : אדריכלית טובה ווינברגר
 שם התכנית : שטח תכנון
 קנה מידה : 1:1250
 תאריך : 13.12.93

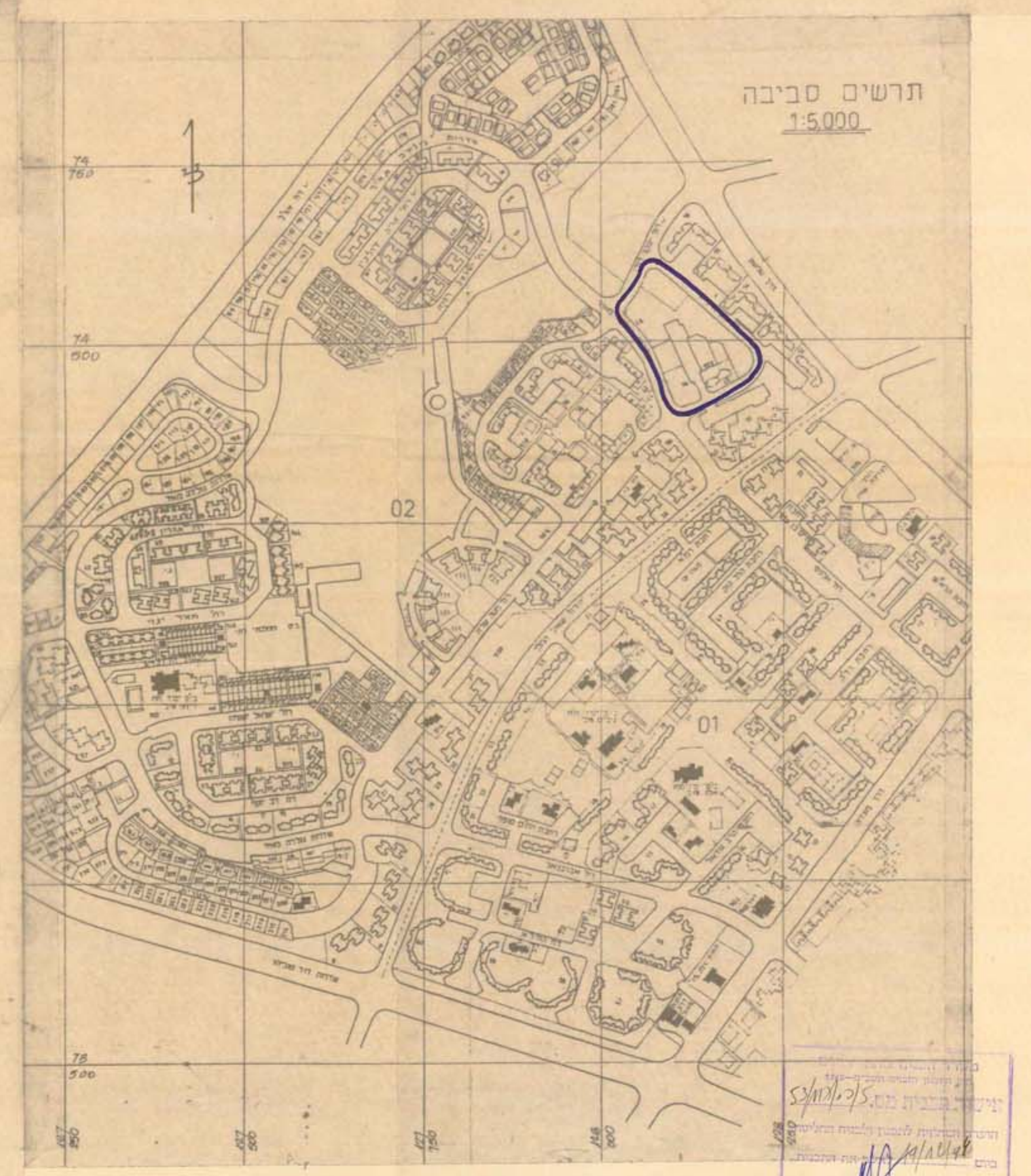
מבנה המדינה לפי מדינת ישראל

שם	מספר	שטח	מספר	שטח
שטח ירוק	46	1,200	47	1,200
שטח ציבורי	48	1,200	49	1,200
שטח לבנייה ציבורי	49	1,200	50	1,200
שטח לבנייה פרטי	50	1,200	51	1,200
שטח חקלאי	51	1,200	52	1,200
שטח מים	52	1,200	53	1,200
שטח חקלאי	53	1,200	54	1,200
שטח חקלאי	54	1,200	55	1,200
שטח חקלאי	55	1,200	56	1,200
שטח חקלאי	56	1,200	57	1,200
שטח חקלאי	57	1,200	58	1,200
שטח חקלאי	58	1,200	59	1,200
שטח חקלאי	59	1,200	60	1,200
שטח חקלאי	60	1,200	61	1,200
שטח חקלאי	61	1,200	62	1,200
שטח חקלאי	62	1,200	63	1,200
שטח חקלאי	63	1,200	64	1,200
שטח חקלאי	64	1,200	65	1,200
שטח חקלאי	65	1,200	66	1,200
שטח חקלאי	66	1,200	67	1,200
שטח חקלאי	67	1,200	68	1,200
שטח חקלאי	68	1,200	69	1,200
שטח חקלאי	69	1,200	70	1,200
שטח חקלאי	70	1,200	71	1,200
שטח חקלאי	71	1,200	72	1,200
שטח חקלאי	72	1,200	73	1,200
שטח חקלאי	73	1,200	74	1,200
שטח חקלאי	74	1,200	75	1,200
שטח חקלאי	75	1,200	76	1,200
שטח חקלאי	76	1,200	77	1,200
שטח חקלאי	77	1,200	78	1,200
שטח חקלאי	78	1,200	79	1,200
שטח חקלאי	79	1,200	80	1,200
שטח חקלאי	80	1,200	81	1,200
שטח חקלאי	81	1,200	82	1,200
שטח חקלאי	82	1,200	83	1,200
שטח חקלאי	83	1,200	84	1,200
שטח חקלאי	84	1,200	85	1,200
שטח חקלאי	85	1,200	86	1,200
שטח חקלאי	86	1,200	87	1,200
שטח חקלאי	87	1,200	88	1,200
שטח חקלאי	88	1,200	89	1,200
שטח חקלאי	89	1,200	90	1,200
שטח חקלאי	90	1,200	91	1,200
שטח חקלאי	91	1,200	92	1,200
שטח חקלאי	92	1,200	93	1,200
שטח חקלאי	93	1,200	94	1,200
שטח חקלאי	94	1,200	95	1,200
שטח חקלאי	95	1,200	96	1,200
שטח חקלאי	96	1,200	97	1,200
שטח חקלאי	97	1,200	98	1,200
שטח חקלאי	98	1,200	99	1,200
שטח חקלאי	99	1,200	100	1,200

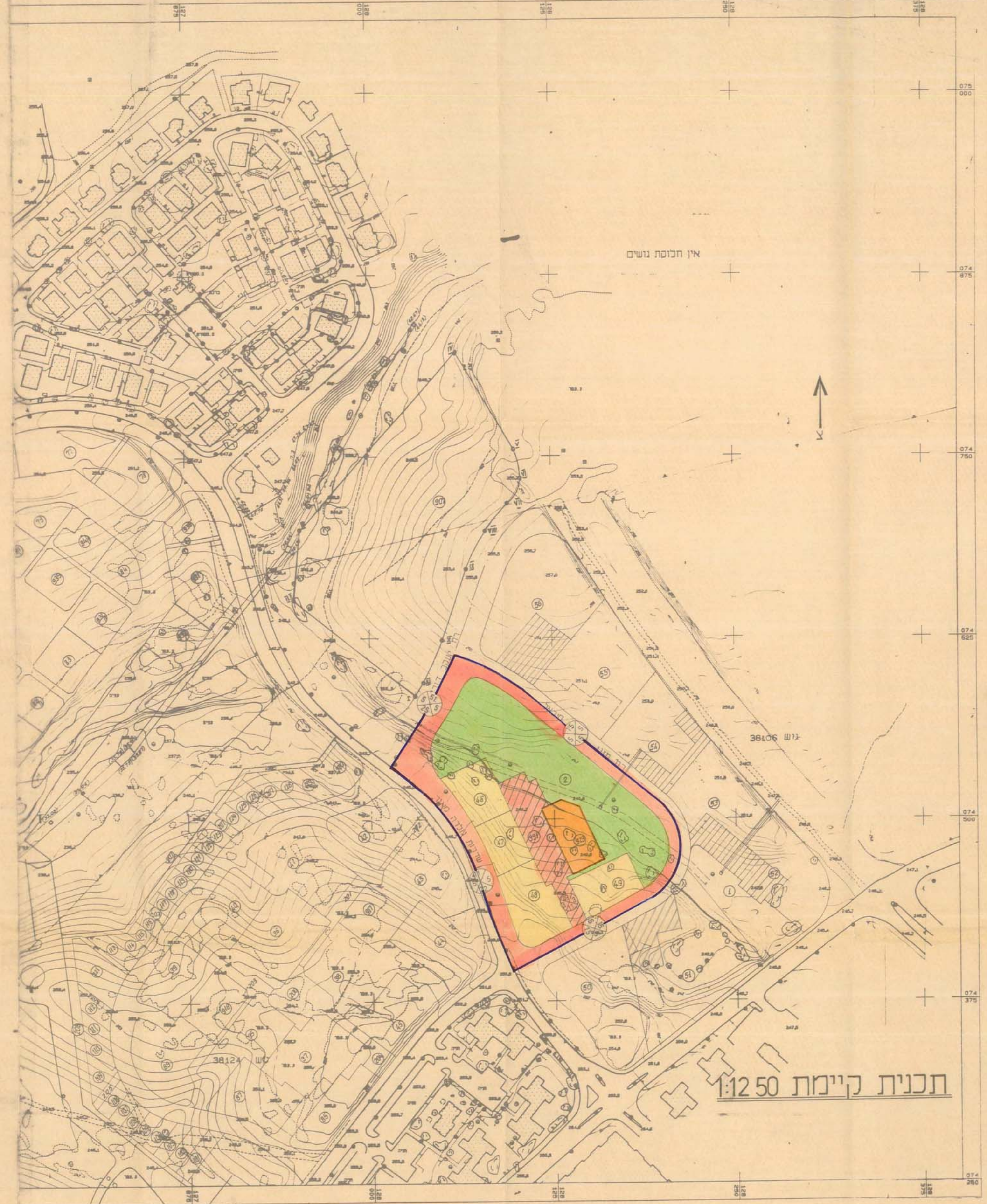
צבעי היסוד

- גבול התכנית
- אזור מגורים יחיד
- אזור מגורים ג'
- שטח לבנייה ציבורי
- שטח ציבורי פנוח
- דרך קיימת/מאפשרת
- דרך מוצעת
- תחילת פרטית
- דרך לניסוח
- קו בנין
- קו הדרך
- קו בנין
- רוחב הדרך

תחילת עורכת התכנית : תחילת יוזם התכנית : תחילת בעל הקרקע :
 משרד הבינוי והשיכון
 13.12.93

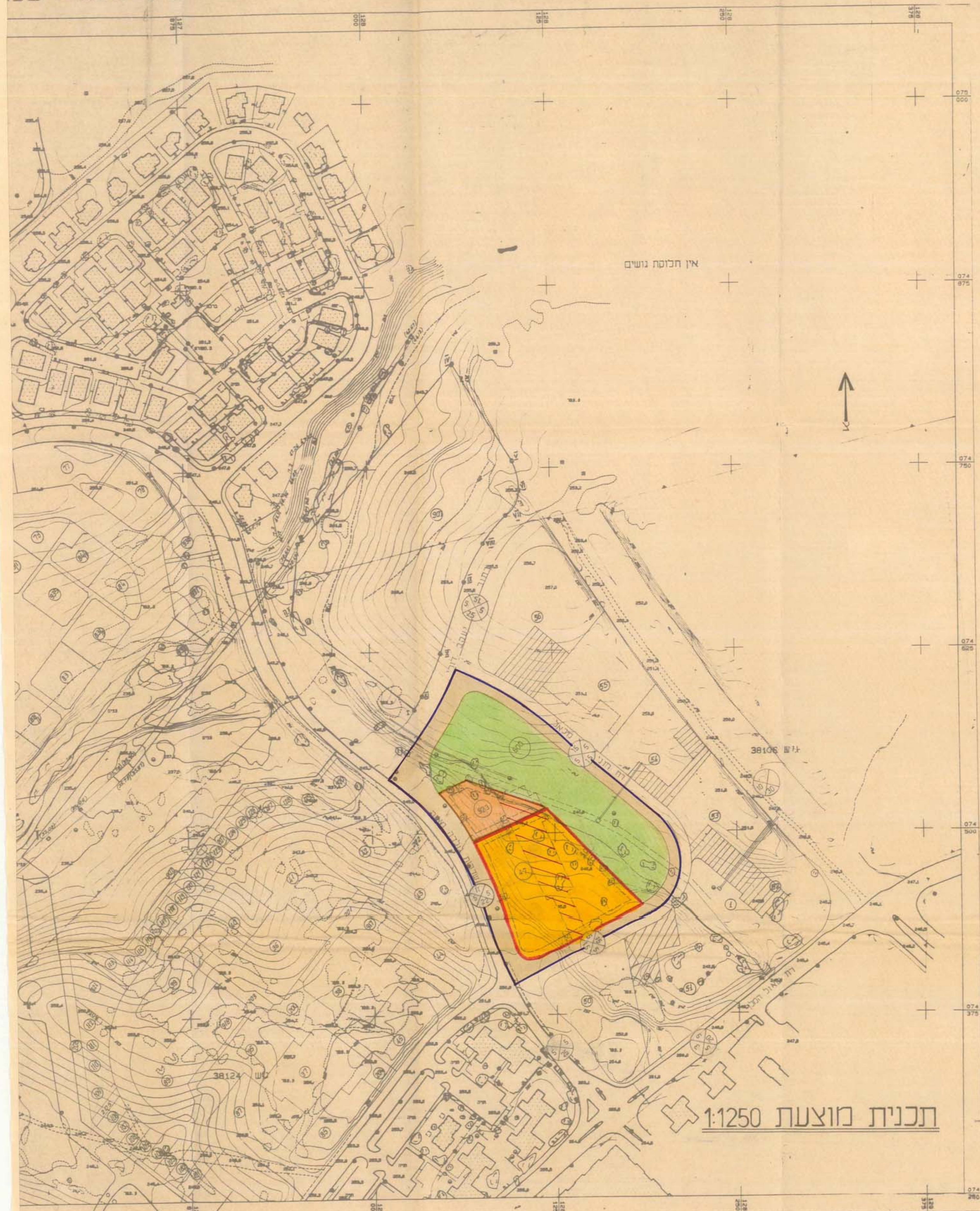


הודעה על עיבוד תוכנית מס' 53/117/03/5
 4.9.94



תכנית קיימות 1:1250

הוכן עיבוד : המרכז כמיפוי ישראל
 14.94



תכנית מוצעת 1:1250

הוכן עיבוד : המרכז כמיפוי ישראל
 14.94