

הרשעה הסכומים לתכנית
28/9/94

סרחב תכנון מקומי שסעונוים
תפרח
תכנית מפורסת מס' 5/236/03/7
שינוי לתכנית מפורסת 3/236/03/7

מחוז : הדרום
נפה : באר שבע
מקום : מושב תפרח
גוש : 100243
חלקה : 1500
ק.מ. : 1.500

מחוז : הדרום
נפה : באר שבע
מקום : מושב תפרח
גוש : 100243
חלקה-החלק : מושב תפרח
יוזם התכנית : מנהל מקרקעי ישראל
בעל הקרקע : אדרי טובה ויינברגר
עורכת התכנית : כ-3.385 דונם
שטח התכנית : 1.500
קנה מידה : תאריך

משרד המגורים מרחב דרום
תח' תכנון ומס' תכנית-1987
5/236/03/7
התכנית וההחלטות להכנת ולבנות תהליכה
5/236/03/7
לשם יזום את התכנית.
תח' תכנון ומס' תכנית
5/236/03/7
הודעה על אישור תכנית מס' 5/236/03/7
פורסמת בולטות המקומיים מס' 4259
מיום 28/9/94

הרשעה הסכומים לתכנון ולבניה
"שסעונוים"
התכנית מרחב תכנית
מס' 517 תאריך 4259
החלטות להסלול כפי תפרח התכנית
לשם יזום את התכנית

מבול המגורים

שטח	מס' מגורים	שטח	מס' מגורים	שטח	מס' מגורים
1518	273	1619	273	1066	274
1066	274	143	501	2685	סה"כ

- גבול התכנית
- אזור מגורים לבעלי סקצוע
- שטח לבנייני ציבור 'מקלס'
- דרך קיימת/סאופרת
- אזור מגורים א'
- מס' הדרך
- קו בניין
- רוחב הדרך
- קו בניין
- שטח פרטי פתוח

חתימת עורכת התכנית. חתימת יוזם התכנית. חתימת בעל הקרקע.

סוכה ויינברגר
אדריכלות לבנין ערים
הכותל המערבי 14 כ"ס
רשיון 272873362055

מחוז : הדרום
נפה : באר שבע
מקום : מושב תפרח
גוש : 100243
חלקה : 1500
ק.מ. : 1.500



שטחים

מס' קיים	מס' מוצע	מס' קיים	מס' מוצע
1344	273	1198	274
143	קבלט	2685	סה"כ

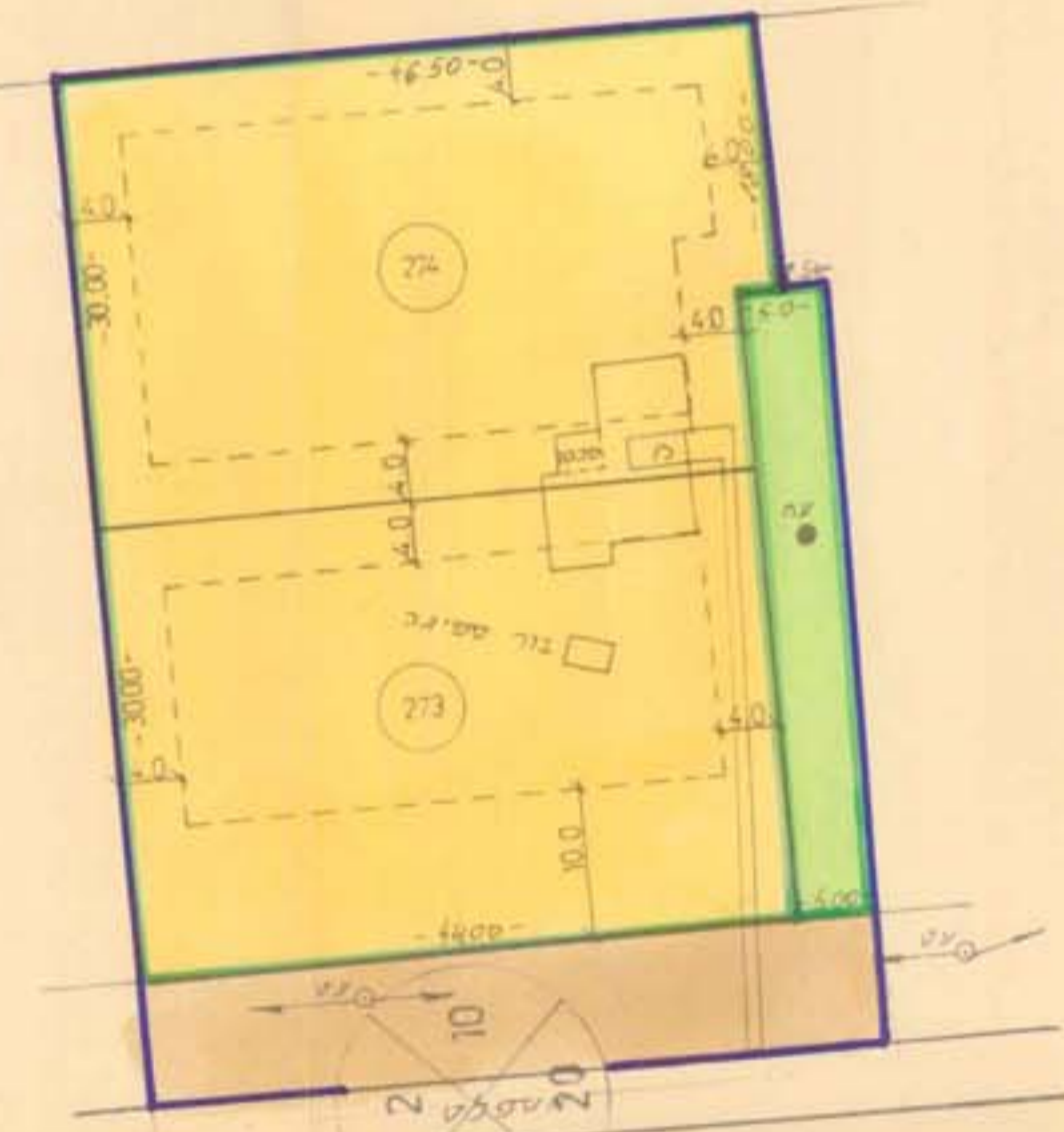
נגב-תים
באר-שבע, רח' ביאליק 145
טל: 76578 - 76549

מקום : תפרח
מס' תכנית : 517
תכנית : תשי"ט סלוקס
ק.מ. : 1.500
מוסין : תאריך 22/4-90
מושב תפרח

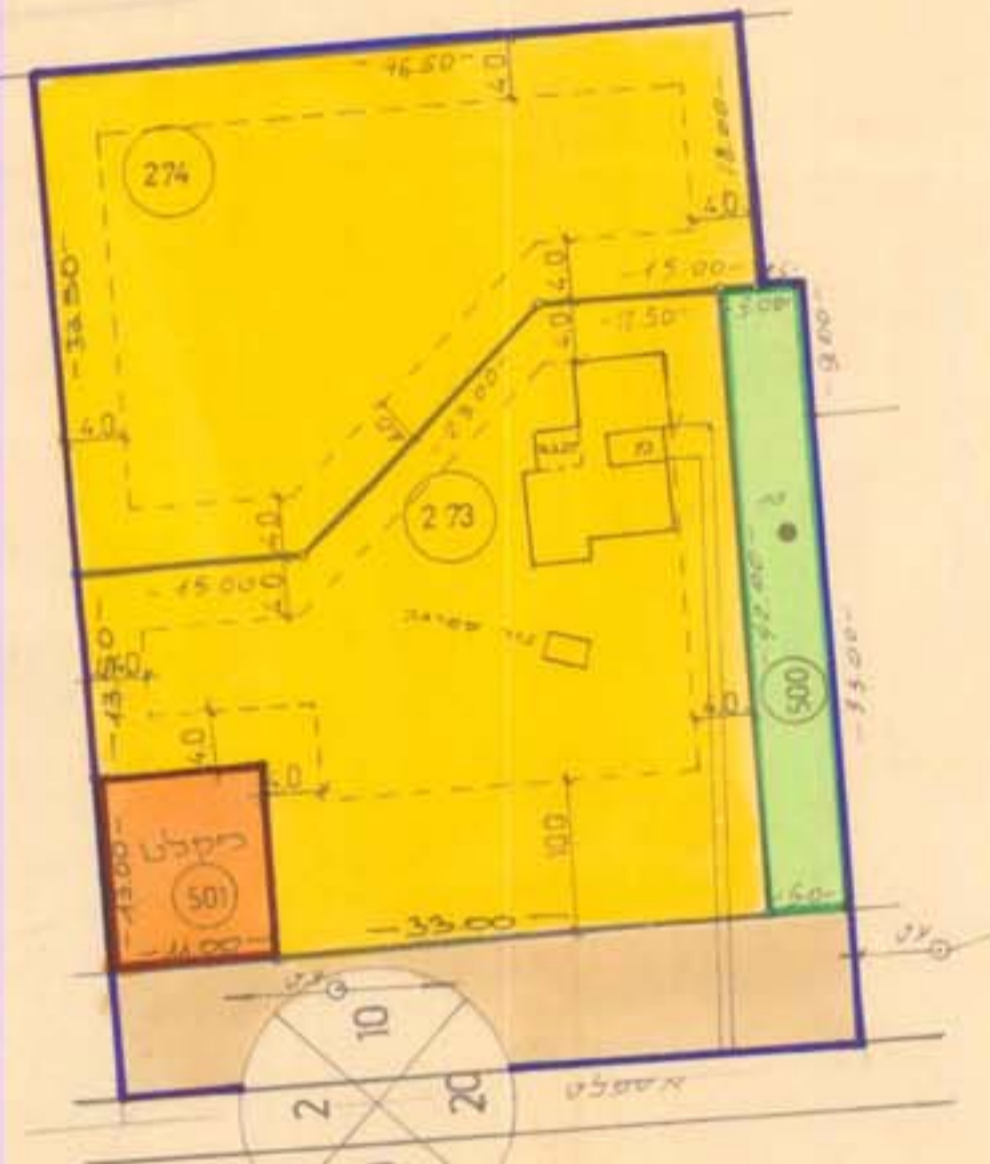
מהנדס : 05744
טווד סוסטרן : 437
א. טכמן

הוכן ע"י : שרמס
נבדק ע"י : מליה

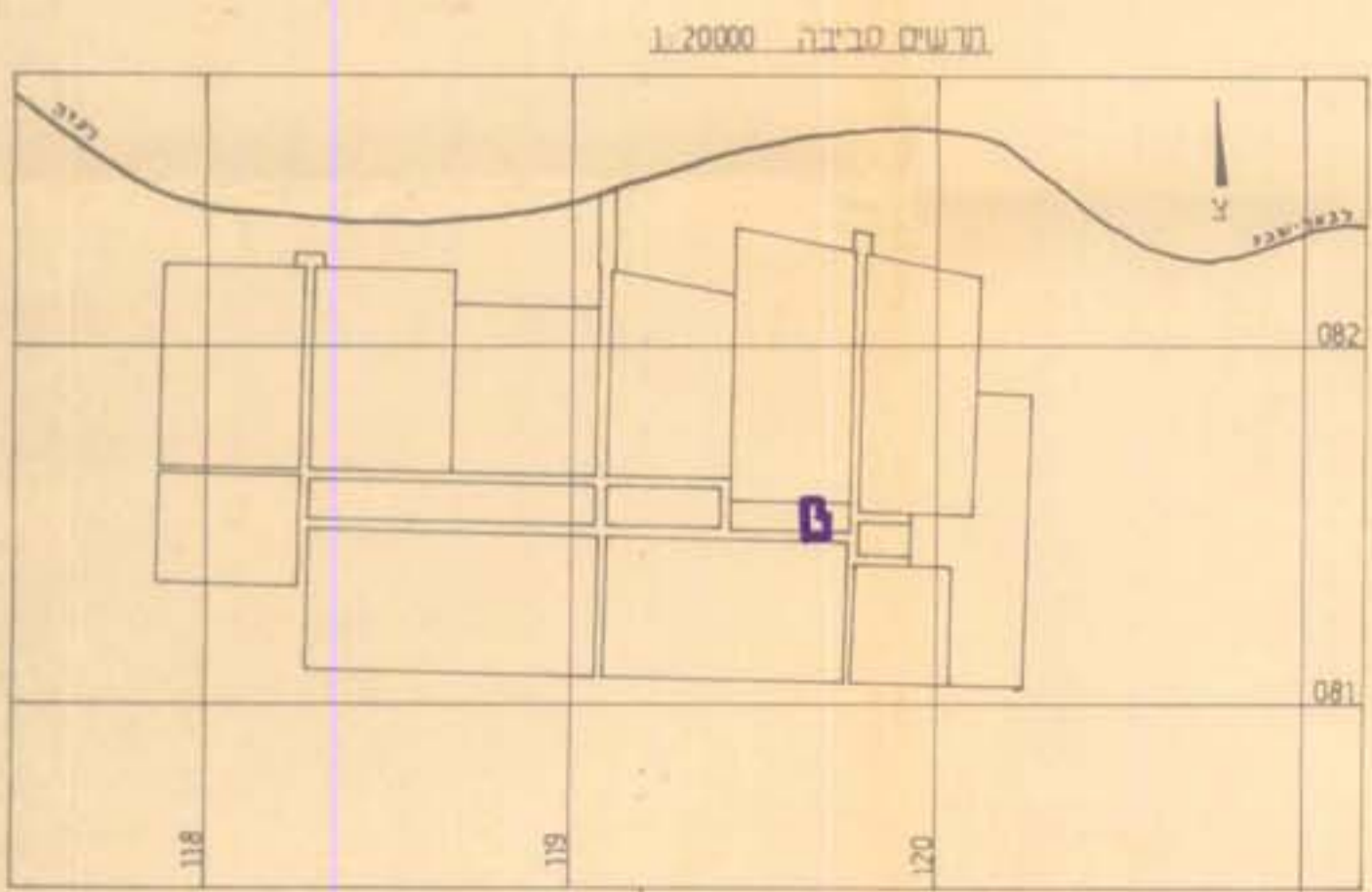
שינויים : תקין קואורדינטא 24.6.92
12.6.92



תכנית קיימת 1:500



תכנית מוצעת 1:500



תשעים סרידה 1:20000