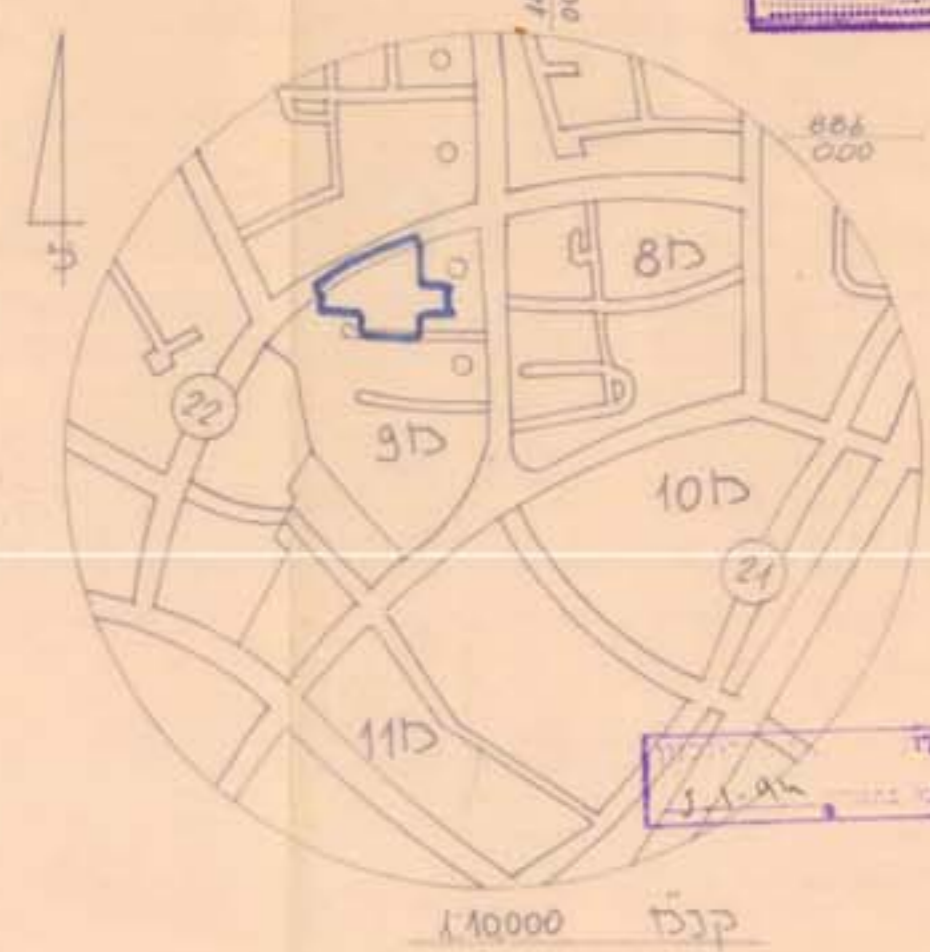


מחוז הדרום  
מרחב תכנון מקומי אילת  
תכנית בנין ערים מפורטת  
מס' 16/102/03/2  
שינוי לתכנית מס' 8/102/03/2  
נספח  
שם האחיד - אילת  
גוש 40003  
חלקה 1, 2, 3, 4, 5, 6, 7, 8, 9, 10, 11, 12, 13, 14, 15, 16, 17, 18, 19, 20, 21, 22, 23, 24, 25, 26, 27, 28, 29, 30, 31, 32, 33, 34, 35, 36, 37, 38, 39, 40, 41, 42, 43, 44, 45, 46, 47, 48, 49, 50, 51, 52, 53, 54, 55, 56, 57, 58, 59, 60, 61, 62, 63, 64, 65, 66, 67, 68, 69, 70, 71, 72, 73, 74, 75, 76, 77, 78, 79, 80, 81, 82, 83, 84, 85, 86, 87, 88, 89, 90, 91, 92, 93, 94, 95, 96, 97, 98, 99, 100  
טווח התכנית: 1:500 ; 1:2500  
קדם: 07-36711  
הודעה: הועדה המקומית אילת  
בעל הקרקע: סג'רל סקרקני ישראל  
המתכנן: אילאס כץ - אדריטור ערים  
מס דרישון - 16784  
אב אודיעלים והנדסים בניה  
ת.ד. 210 אילת, 07-372452



לוח שטחים	מצב קיים	מצב סופי	ייעוד	
אזור סוכנות מיוחד	מס' 1, 2, 3, 4, 5, 6, 7, 8, 9, 10, 11, 12, 13, 14, 15, 16, 17, 18, 19, 20, 21, 22, 23, 24, 25, 26, 27, 28, 29, 30, 31, 32, 33, 34, 35, 36, 37, 38, 39, 40, 41, 42, 43, 44, 45, 46, 47, 48, 49, 50, 51, 52, 53, 54, 55, 56, 57, 58, 59, 60, 61, 62, 63, 64, 65, 66, 67, 68, 69, 70, 71, 72, 73, 74, 75, 76, 77, 78, 79, 80, 81, 82, 83, 84, 85, 86, 87, 88, 89, 90, 91, 92, 93, 94, 95, 96, 97, 98, 99, 100	מס' 1, 2, 3, 4, 5, 6, 7, 8, 9, 10, 11, 12, 13, 14, 15, 16, 17, 18, 19, 20, 21, 22, 23, 24, 25, 26, 27, 28, 29, 30, 31, 32, 33, 34, 35, 36, 37, 38, 39, 40, 41, 42, 43, 44, 45, 46, 47, 48, 49, 50, 51, 52, 53, 54, 55, 56, 57, 58, 59, 60, 61, 62, 63, 64, 65, 66, 67, 68, 69, 70, 71, 72, 73, 74, 75, 76, 77, 78, 79, 80, 81, 82, 83, 84, 85, 86, 87, 88, 89, 90, 91, 92, 93, 94, 95, 96, 97, 98, 99, 100	מס' 1, 2, 3, 4, 5, 6, 7, 8, 9, 10, 11, 12, 13, 14, 15, 16, 17, 18, 19, 20, 21, 22, 23, 24, 25, 26, 27, 28, 29, 30, 31, 32, 33, 34, 35, 36, 37, 38, 39, 40, 41, 42, 43, 44, 45, 46, 47, 48, 49, 50, 51, 52, 53, 54, 55, 56, 57, 58, 59, 60, 61, 62, 63, 64, 65, 66, 67, 68, 69, 70, 71, 72, 73, 74, 75, 76, 77, 78, 79, 80, 81, 82, 83, 84, 85, 86, 87, 88, 89, 90, 91, 92, 93, 94, 95, 96, 97, 98, 99, 100	מס' 1, 2, 3, 4, 5, 6, 7, 8, 9, 10, 11, 12, 13, 14, 15, 16, 17, 18, 19, 20, 21, 22, 23, 24, 25, 26, 27, 28, 29, 30, 31, 32, 33, 34, 35, 36, 37, 38, 39, 40, 41, 42, 43, 44, 45, 46, 47, 48, 49, 50, 51, 52, 53, 54, 55, 56, 57, 58, 59, 60, 61, 62, 63, 64, 65, 66, 67, 68, 69, 70, 71, 72, 73, 74, 75, 76, 77, 78, 79, 80, 81, 82, 83, 84, 85, 86, 87, 88, 89, 90, 91, 92, 93, 94, 95, 96, 97, 98, 99, 100

- סקרא:
- גבול התכנית
  - אזור סוכנות מיוחד
  - אזור סוכנות ומסחר קמפ
  - חניה סחרית
  - אזור מגורים
  - דרך קיימת
  - דרך מציעת
  - שטח ציבורי פתוח
  - חניה
  - דרך לבנייה
  - מנגה קים
  - שכיל ציבורי
  - מס הכביש
  - קו בנין
  - רוחב הכביש

מס קומפלקס  
חלק סוכנות  
מס חלקי פולסו גוש  
כלא סגרת

תאריך: מרץ 1991, ספט 1991, אפר 1992, יולי 1992, נובמבר 1992

אשורים

שורה המקומית לבניה ולחכונן עיר  
**אילת**  
הוסף ע"י הועדה בישיבת מס' 8/102/03/2  
יום: 22/10/91  
בתום:  
שנים: 7 יום

חתימות:

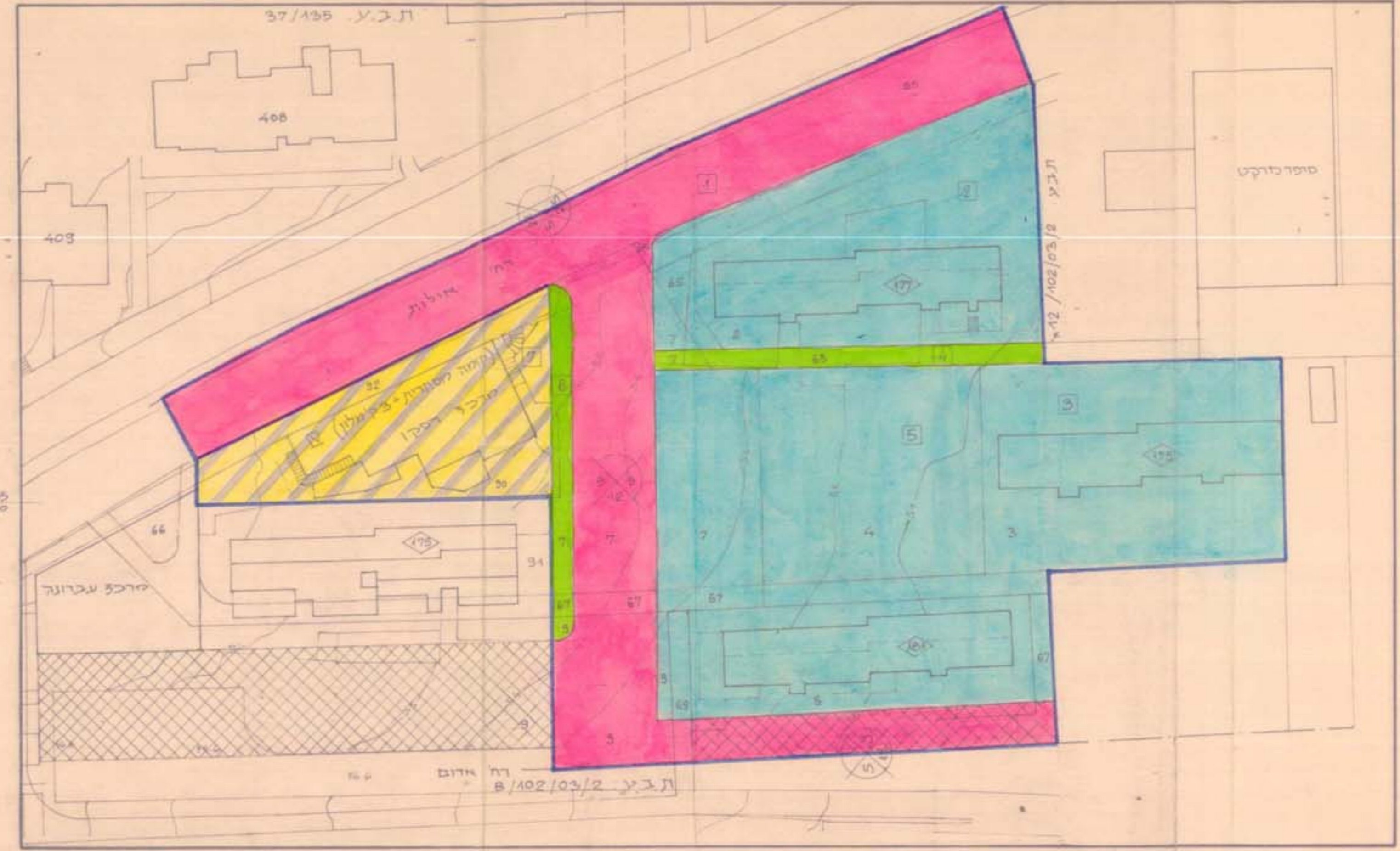
היוזם:

בעל הקרקע:

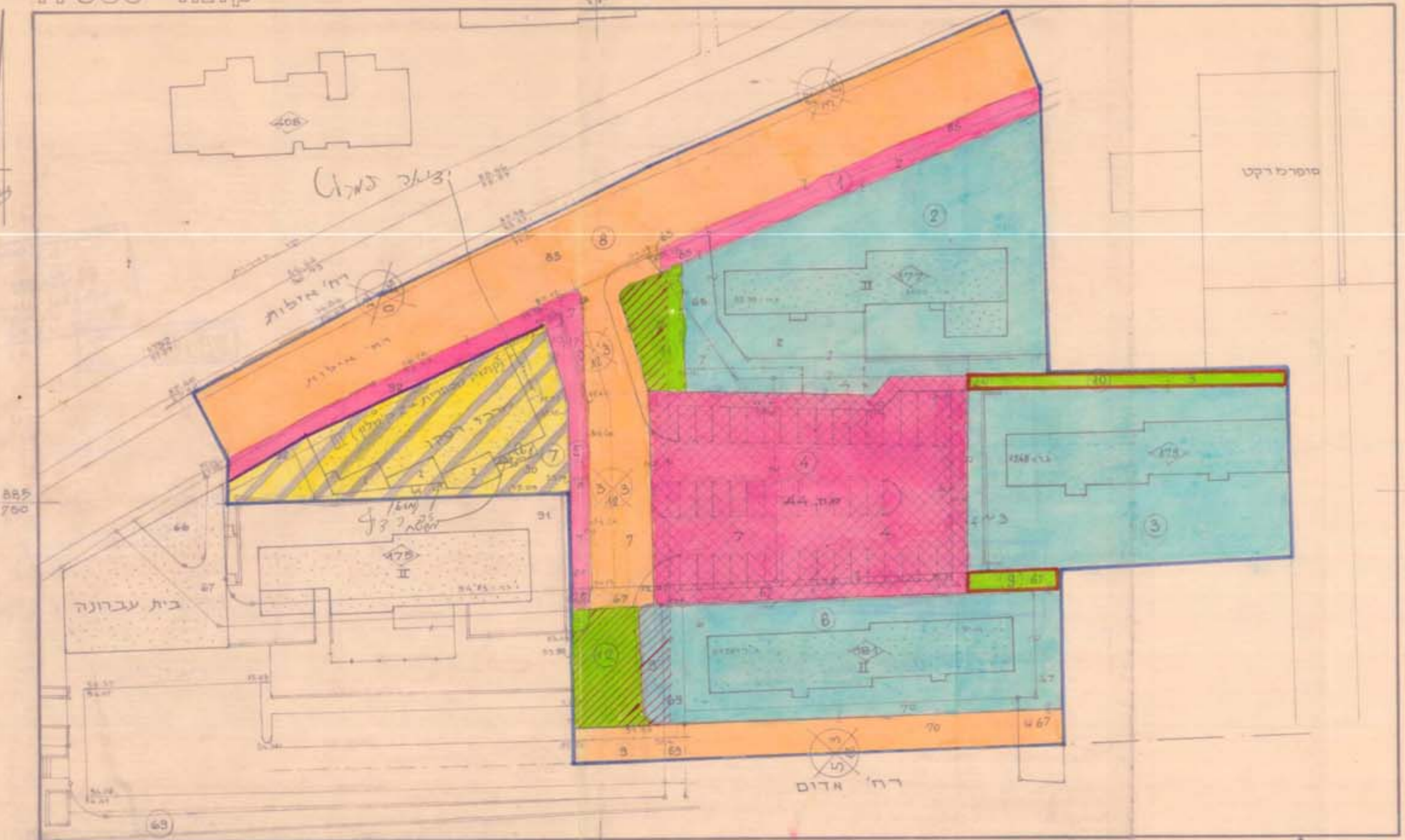
המתכנן:

מ.ב. אודיעלים ומנדוסים בע"מ  
ת.ד. 210 אילת-טל. 07-372452

מצב קיים



מצב מוצע



רשיון מס 37  
מס' 16/102/03/2  
מס' 8/102/03/2

מס' 16/102/03/2

מס' 8/102/03/2  
מס' 16/102/03/2

מס' 8/102/03/2  
מס' 16/102/03/2