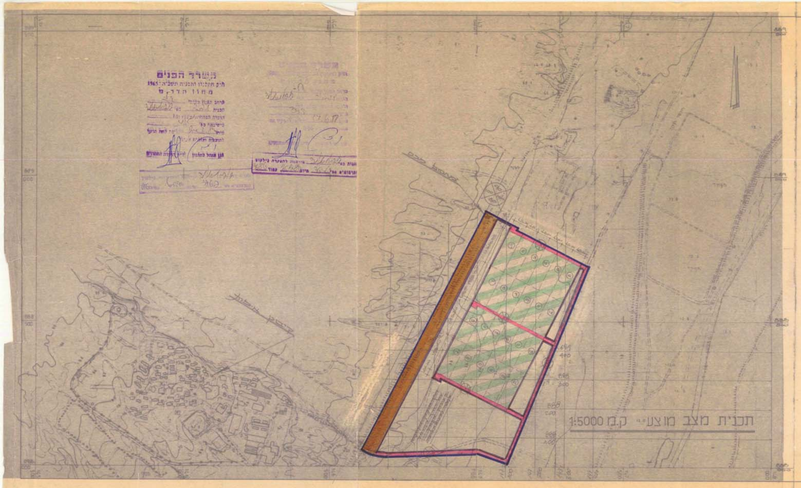

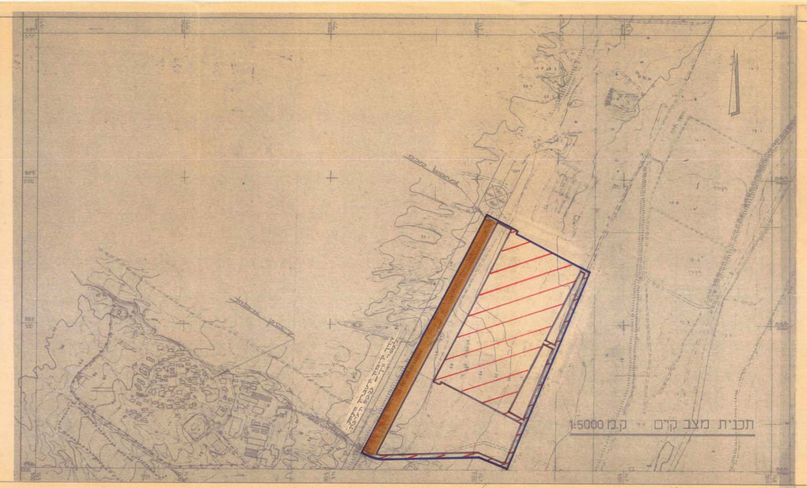

טבלת שטחים ושעורי בינוי

יעוד הקרקע	מצב קיים מ"ר	מצב קיים %	מצב חדש מ"ר	מצב חדש %
שטח לא לבנייה	50.2	0.02%	—	—
אזור חקלאי	—	—	158.6	46.1%
דרך חקלאית	—	—	21.6	6.3%
דרך קיימת	34.8	11.2%	34.8	11.2%
שטח לבנייה ציבורית	185.—	56.6%	185.—	56.6%
סה"כ שטח התכנית	330	100%	330	100%

טבלת דונמים

סוג דונמים	משטח הדונמים	שטח לשטח
דונמים מ"ר / מ"ר	0.075 דו'	139.765 מ"ר
שביל מס' 18	0.575 דו'	5875 מ"ר
שטח כולל		145600 מ"ר

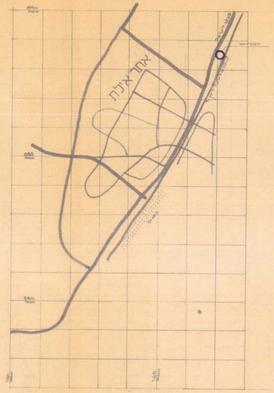

מרחב תכנון מקומי אילת

שינוי מס' 31 לתכנית מתאר מס' 101/02/2

אילת

מחוז	הדרום
נפה	באר שבע
מקום	אילת
גוש	לא מוסדר
חלקה	לא מוסדר
בעל הקרקע	מ.מ.י.
שטח התכנית	כ 330 דונם
יזום התכנית	עירית אילת
עורך התכנית	אדר' שעבאן ע
תאריך	8.06.88
עדכון	06.89 , 2.1.89

מקרא:

- גבול התכנית
- שטח לא לבנייה
- אזור חקלאי
- דרך חקלאית מוצעת
- דרך קיימת
- שטח שהתכנית אינה חלה עליו
- מס דרך
- קו בנין מזערי
- רוחב הדרך

חתימות

בעל הקרקע | יזם התכנית | עורך התכנית