






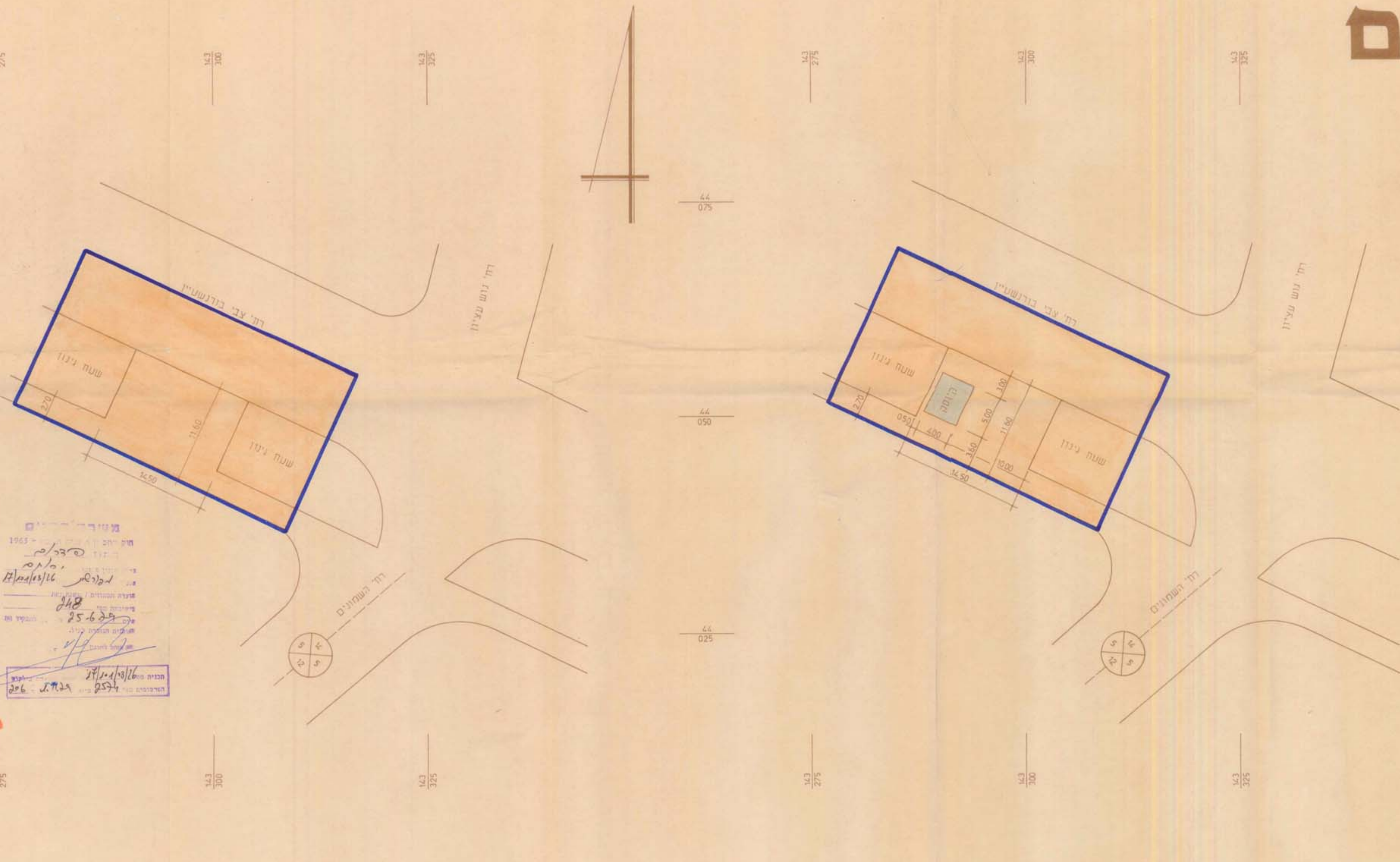
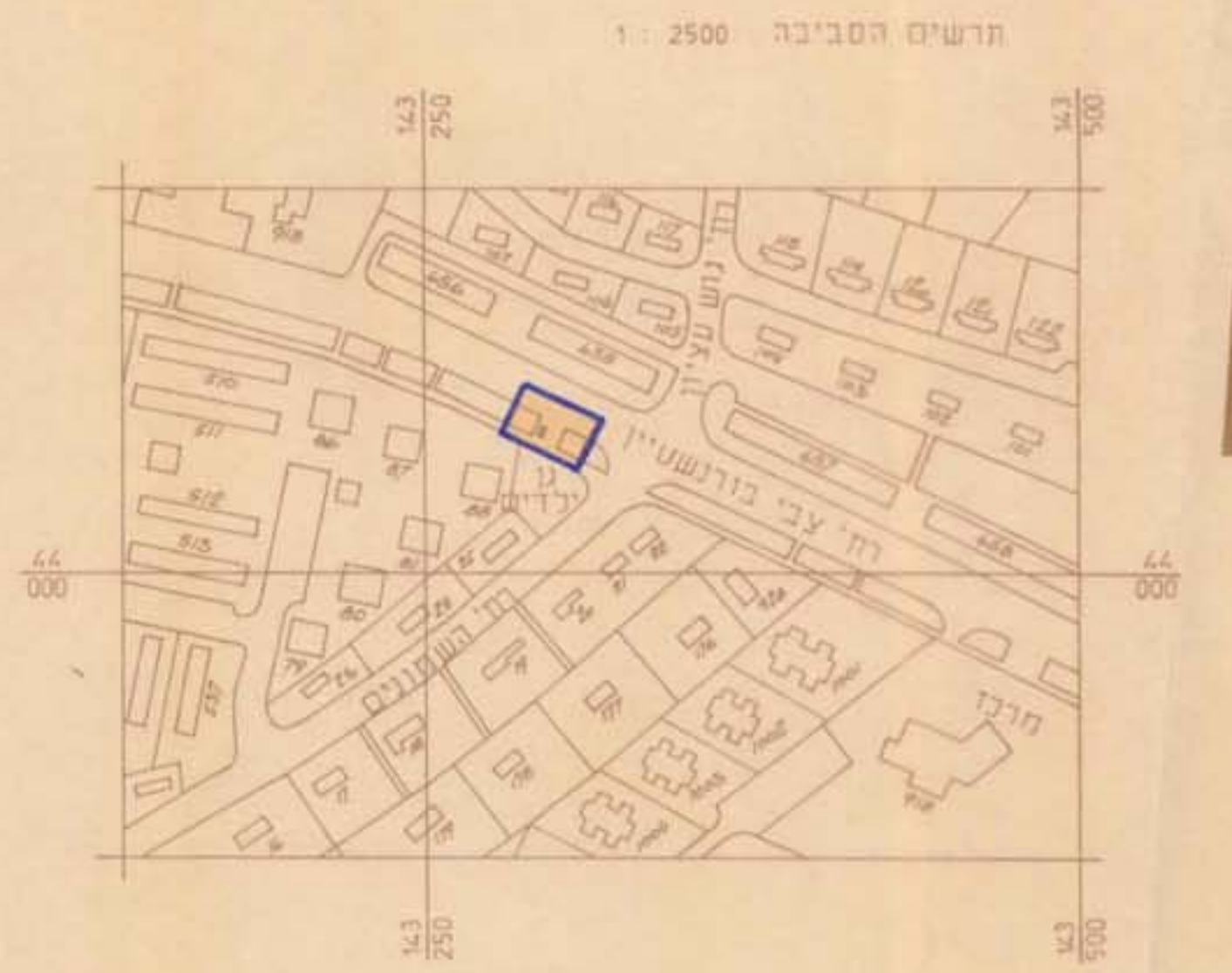


מרחב תבנון מקומי 'ירוחם'

תכנית לשינוי יעוד מס' _____
 מחוז : הדרום
 נפה : באר שבע
 שטח התכנית : 0.636 ד' בגוש : 39537
 ק.מ. : 1 : 250
 יוזם מגיש ומתכנן : המועצה המקומית 'ירוחם'
 בעל הקרקע : מינהל מקרקעי ישראל

- מקרא :
-  גבול התכנית
 -  שטח ציבורי פתוח
 -  שטח מסחרי
 -  דרך קיימת
 -  מס' הדרך
 -  קו בנין
 -  רוחב הדרך



משרד הפנים
 חוק תכנון והגנה תכנית - 1965
 תעודת תכנון: 202/א
 תאריך: 14.7.90
 מס' תכנית: 2574
 מס' חלק: 206

משרד הפנים
 חוק תכנון והגנה תכנית - 1965
 תעודת תכנון: 202/א
 תאריך: 25.6.99
 מס' תכנית: 2574
 מס' חלק: 206