

מרחב תכנון מקומי נתיבות

משרד התכנון והבניה תשנ"ב
 ת"ת 2011/03/22
 מס' 112/03/22

תכנית מפורטת מס' 7/112/03/22 תיקון לתכנית מס' 112/03/22

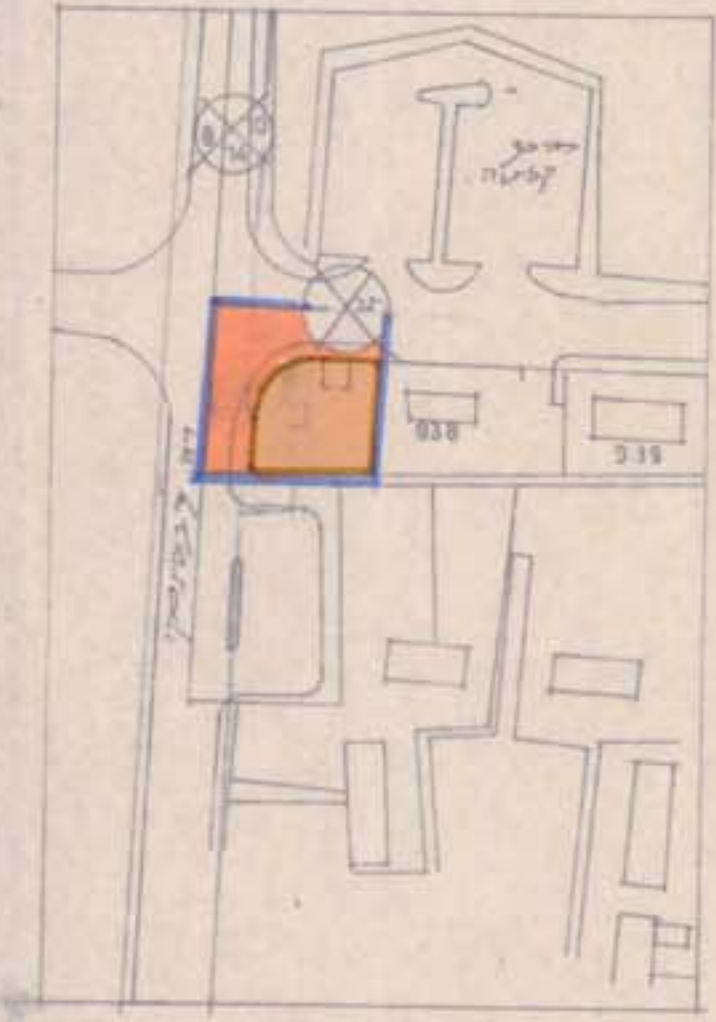
חוק התכנון והבניה תשנ"ב-1965
 ועדה מקומית לתכנון ולבניה
 נתיבות

תכנית מפורטת מס' 7/112/03/22
 ותיקון המקומית בשינוי מס' 1/86
 מינוי החליטה להעלות
 מס' 28-10-86
 לפני הועדה המחוזית לארץ לתכנון
 ולבניה

הדרום : מקום
 באר-שבט : גוש
 נתיבות : יוזם התכנית
 ועדה מקומית נתיבות : שורכת התכנית
 אדר' טובה ויינברג : בעל הקרקע
 מנהל מקרקעי ישראל : קנה מידה
 1:250 : שטח התכנית
 כ- 0.713 דונם : תאריך
 20 אפריל :
 20 אפריל :

משרד התכנון והבניה תשנ"ב-1965
 חוק התכנון והבניה תשנ"ב-1965
 ועדה מקומית לתכנון ולבניה
 נתיבות

תכנית מפורטת מס' 7/112/03/22
 ותיקון המקומית בשינוי מס' 1/86
 מינוי החליטה להעלות
 מס' 28-10-86
 לפני הועדה המחוזית לארץ לתכנון
 ולבניה

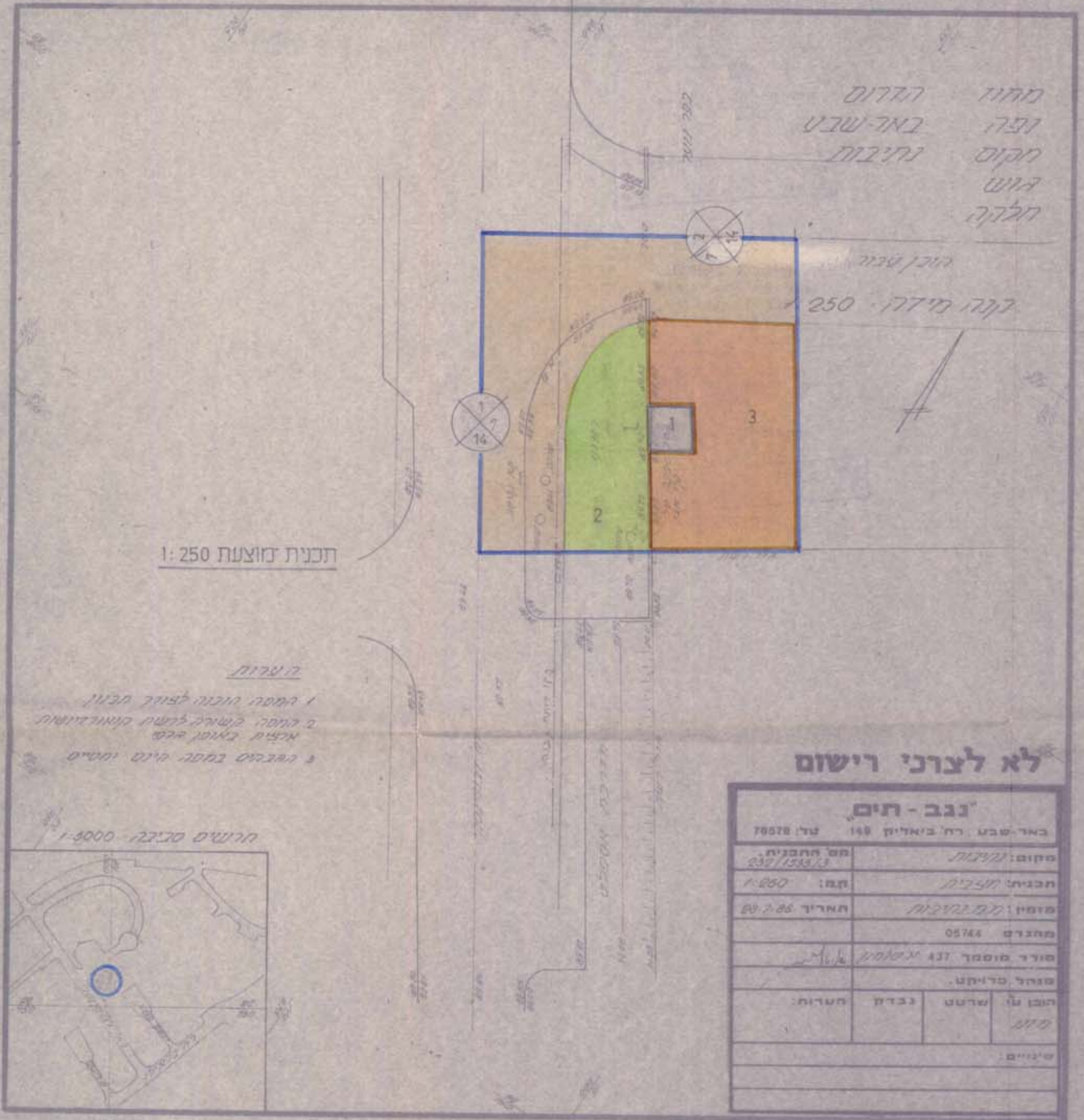


תכנית קיימת 1:250

מס' קרקע	שטח ברוטו	יעוד	מס' קרקע
1	12.25	אזור מסחרי (קיסוק)	
2,1	284.00	דרך קיימת	
2	191.00	שטח ציבורי פתוח	
3	225.75	שטח לבנייני ציבור	
שזכ	713.00		

- מקרא**
- גבול התכנית
 - שטח ציבורי פתוח
 - שטח לבנייני ציבור
 - אזור מסחרי
 - X מס הדרך
 - O קו בנין
 - X רוחב הדרך
 - דרך מוצעת
 - דרך קיימת

טובה ויינברג
 אדריכלות ובנין ערים
 ת"ת 26059 טל. 260597



מחזור : הדרום
 זווה : באר-שבט
 מקום : נתיבות
 גוש :
 חלקה :

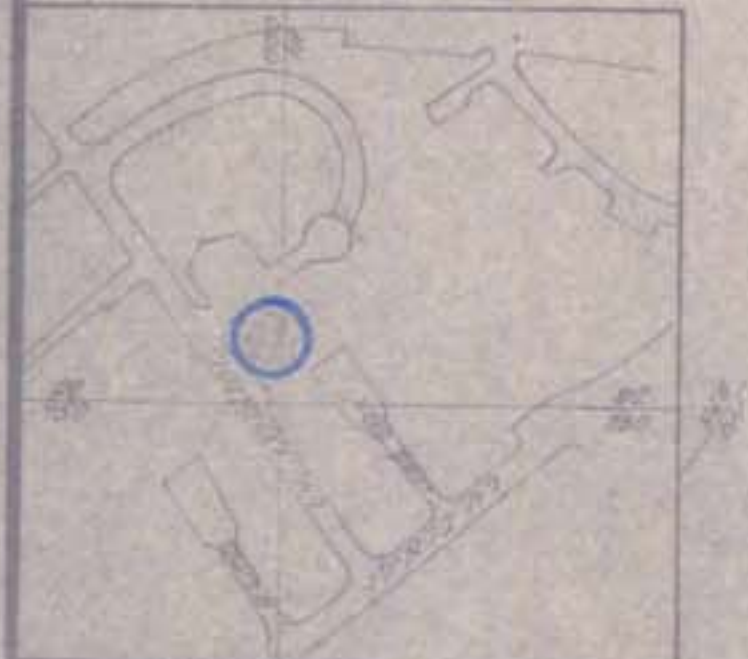
קנה מידה - 250

תכנית מוצעת 1:250

לא לצרכי רישום

ננב - תים
 באר שבט רח' ביאליק 149 טל' 78578

מס' התכנית	מקום תכנון
237/1593/13	מקום תכנון
1:250	תמו: 1:250
28-10-86	תאריך 28-10-86
05744	מחצית
437	סדר מספר
	סוגל פרויקט
	הוכן על ידי
	שרטט
	נבדק
	הערות:
	שינויים:



הרשום סביבה 1-3000

הערות

1. המפה מוכנה לפי ציור תכנון
2. המפה קשורה לרשום קואורדינטות
3. המבנים במפה הינם יחסיים