

העדה המנדטורית למבצע
שקל תאריך 4/12/14

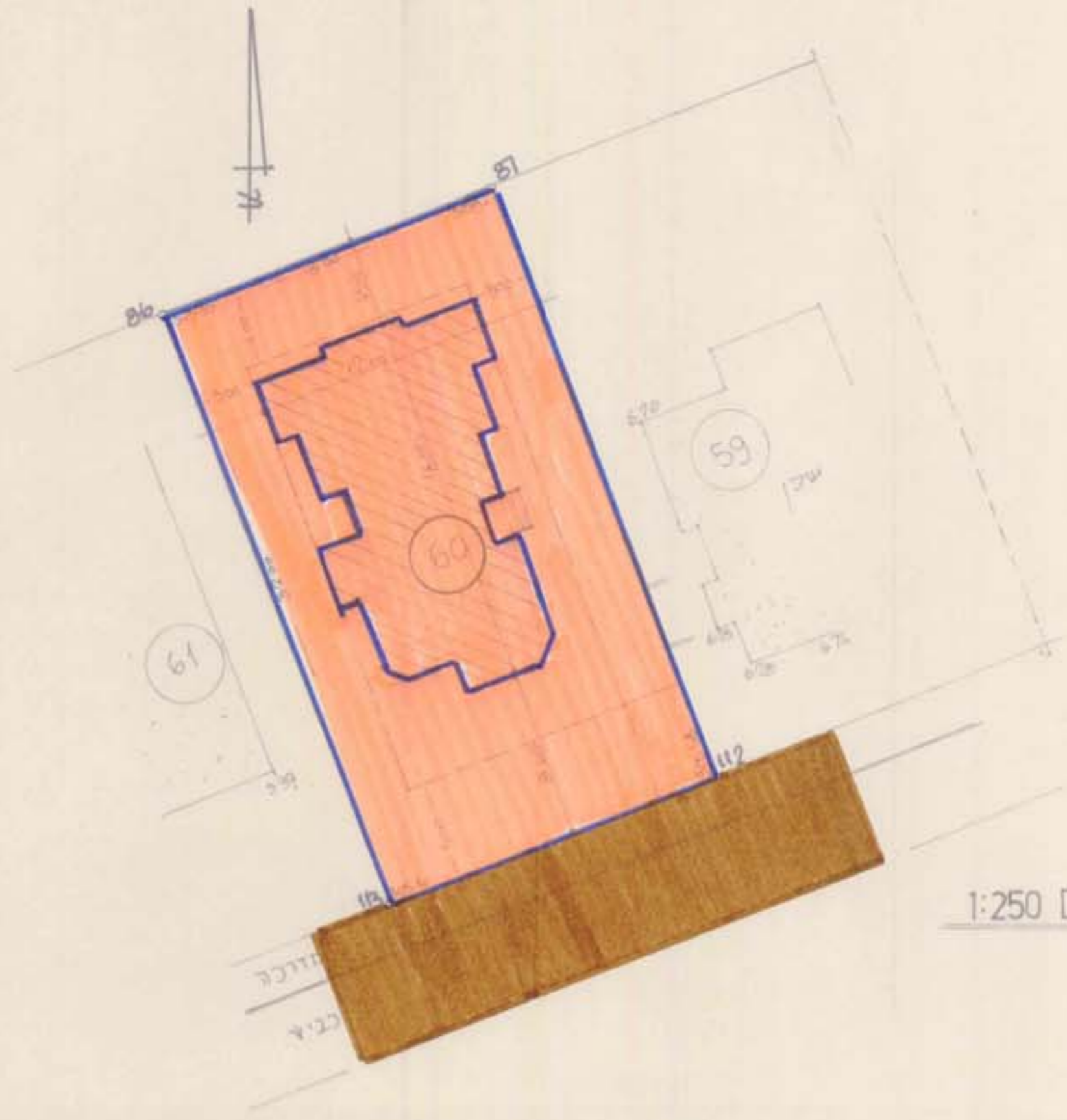
עומר תכנית מפורטת מס' 51/102/03/14
שינוי לת.מ. 28/102/03/14

מפה מצבית- גבולות

גוש : 38558
חלקה : 42
כתובת : תאשור 18
שטח : 576

בעל הקרקע : מנהל מקרקעי ישראל
יחם התכנית : אפק יעקב
שרך התכנית : התעפיקל- גרינברג, מהנדסים

התכנית מבוססת על תכנית מזיזה של שטרית משה מתאריך 2/91



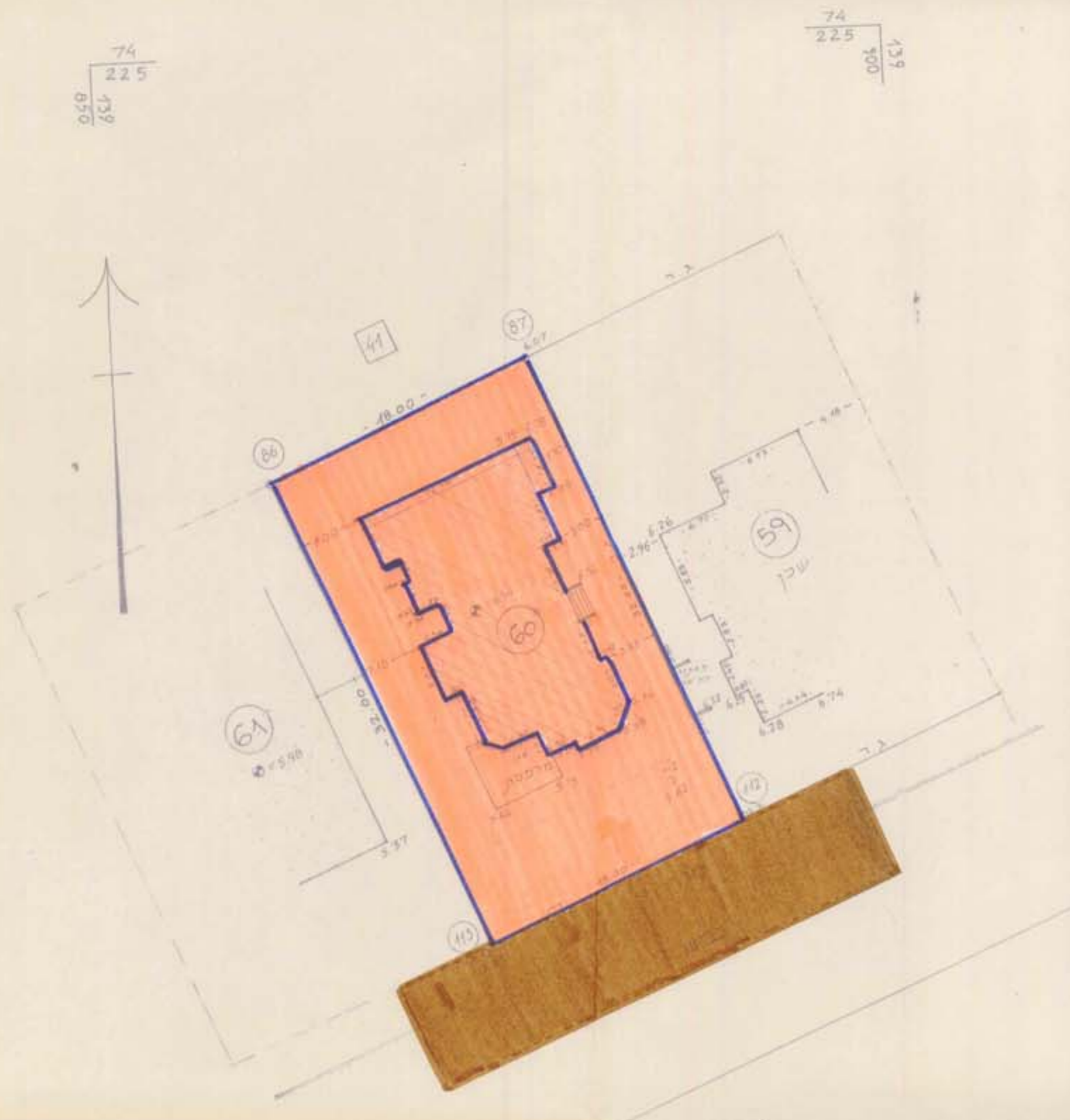
מצב קיים 1:250

מקרא

- גבול התכנית :
- מגורים א'
- דרך קיימת

במסגרת תכנית זו...
תאריך: 5/12/14
שם: 3792

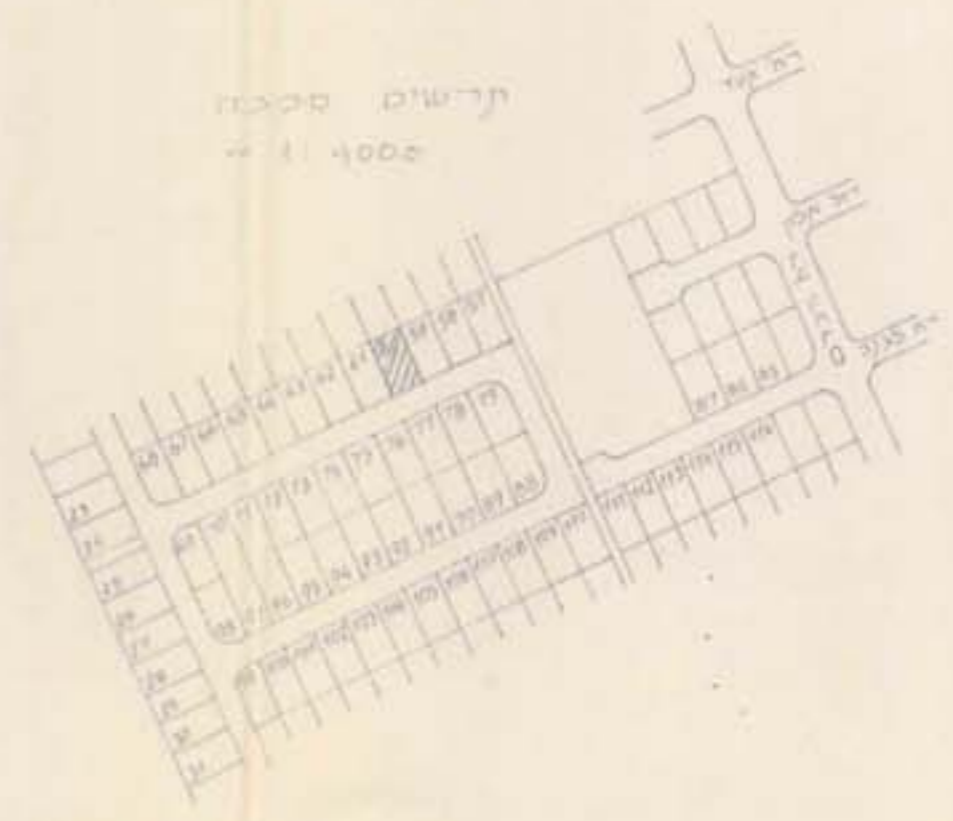
משרד המלגות ופיקוח...
תאריך: 24/1/15
שם: 11/1/15



מצב מוצע 1:250

השימת קואורדינטות

נקודה	X	Y
113	159.872	57.74
112	488.94	175.01
87	876.48	205.39
86	855.10	198.54



תכנית: ס.א. 739
תאריך: עק' 1994
חתימה: אריה

- הערות
- שטח החדרה - פולרית
 - מטרת המדידה - רשו' וגסים לביקור תכנ
 - התכנית קשורה לרש' הבקשה והקואורדינטות הקיימת
 - לכל הבקשה בתכנית זו יש לחסות 200.00 ₪
 - לא לברכ' רישום

ועדה מקומית לתכנון ולמבצע
תאריך: 9/1/15
שם: 18/1/15

ועדה מקומית לתכנון ולמבצע

בעל הקרקע: יחם התכנית שרך הבקשה