

28.5.87
 תוכנית מפורטת
 מס' 145/87

תוכנית מפורטת
 מס' 12.6.86

מרחב תכנון מקומי באר שבע

תכנית מפורטת 177/03/5 תיקון מס' 4

שינוי יסוד משטח ציבורי מתוך לאזור מסחר

- מחוז : אר שבע
- נפה : באר שבע
- מקום : עיר עתיקה-בית המולד
- גוש : 38004 חלקה 30 (חנה)
- שטח : 8917.00 מ"ר
- בעל הקרקע : מנהל מקרקעי ישראל
- היום : כ"ת המולד-חשה אשכנזי
- המתכנן : אדריכלית פרקש
- תאריך : 3 יוני 1985

ועדה נ.
 תכנית מס' 4/177/03/5
 עברה ל.
 עם תחילה: 28.1.87
 בישיבה מס' 52/183
 מיום: 17.3.87
 שם הועדה

- מקרא**
- שצ"פ
 - מסחר
 - דרך
 - גבול התכנית
 - מספר הדרך
 - קו בנין
 - רוחב הדרך

חתימות

14.5.87

חתימת היוזם

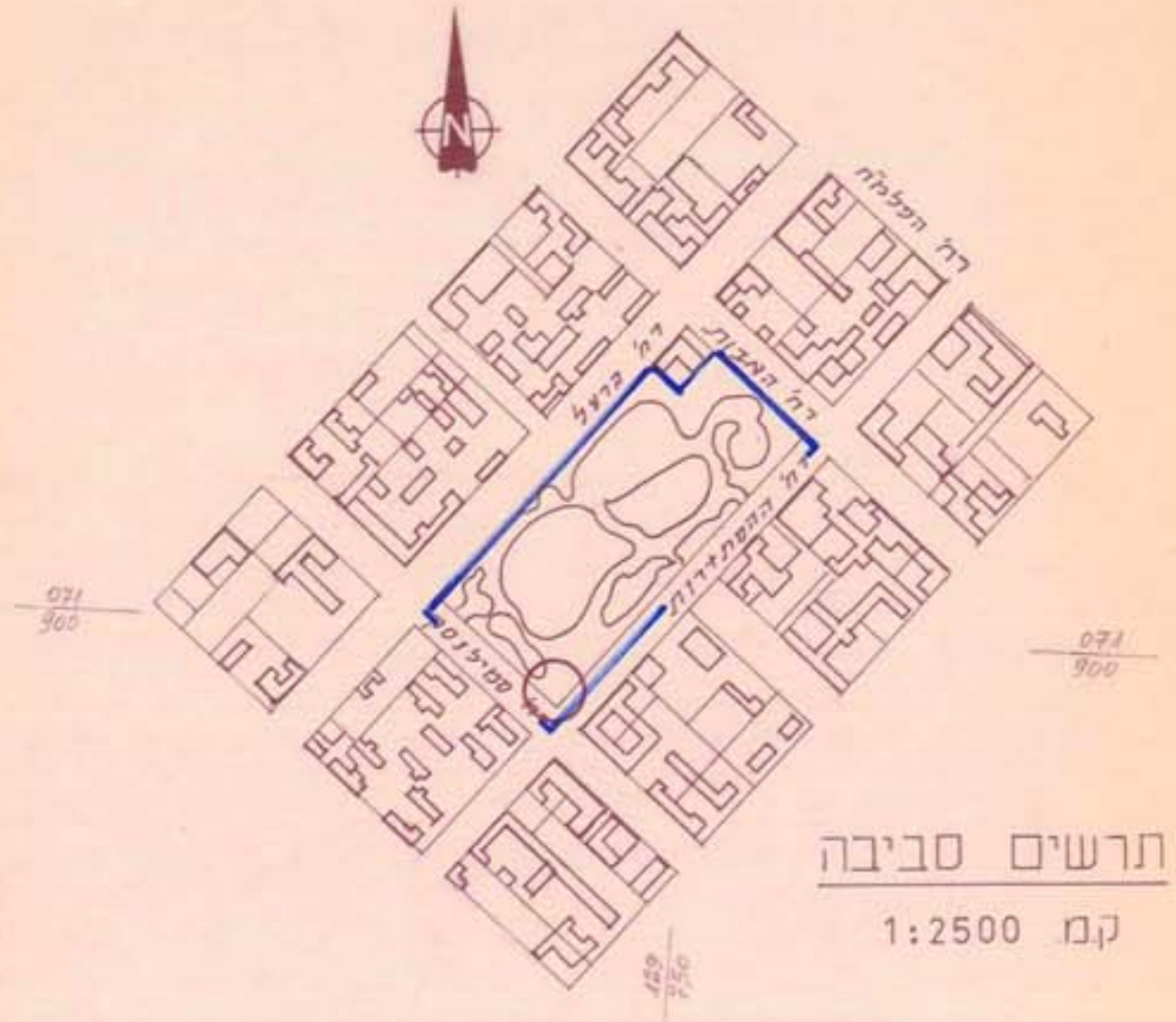
חתימת המתכנן
 אדית פרקש
 אדריכלית

חתימת בעל הקרקע

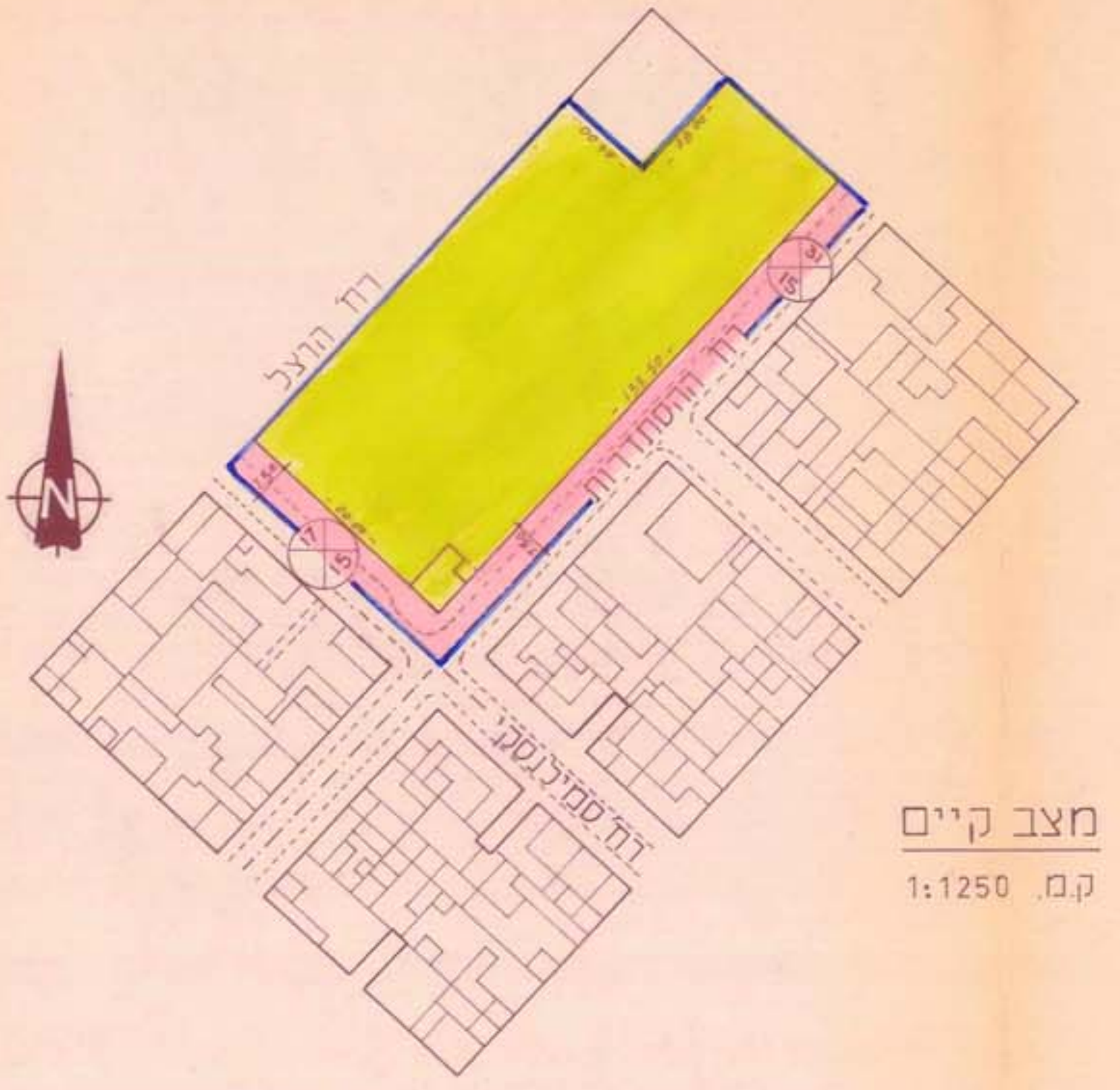
אישורים

משרד הפנים
 משרד הביטחון והגנה
 משרד הבריאות
 משרד החינוך
 משרד הסביבה
 משרד המבחן
 משרד המבחן
 משרד המבחן
 משרד המבחן

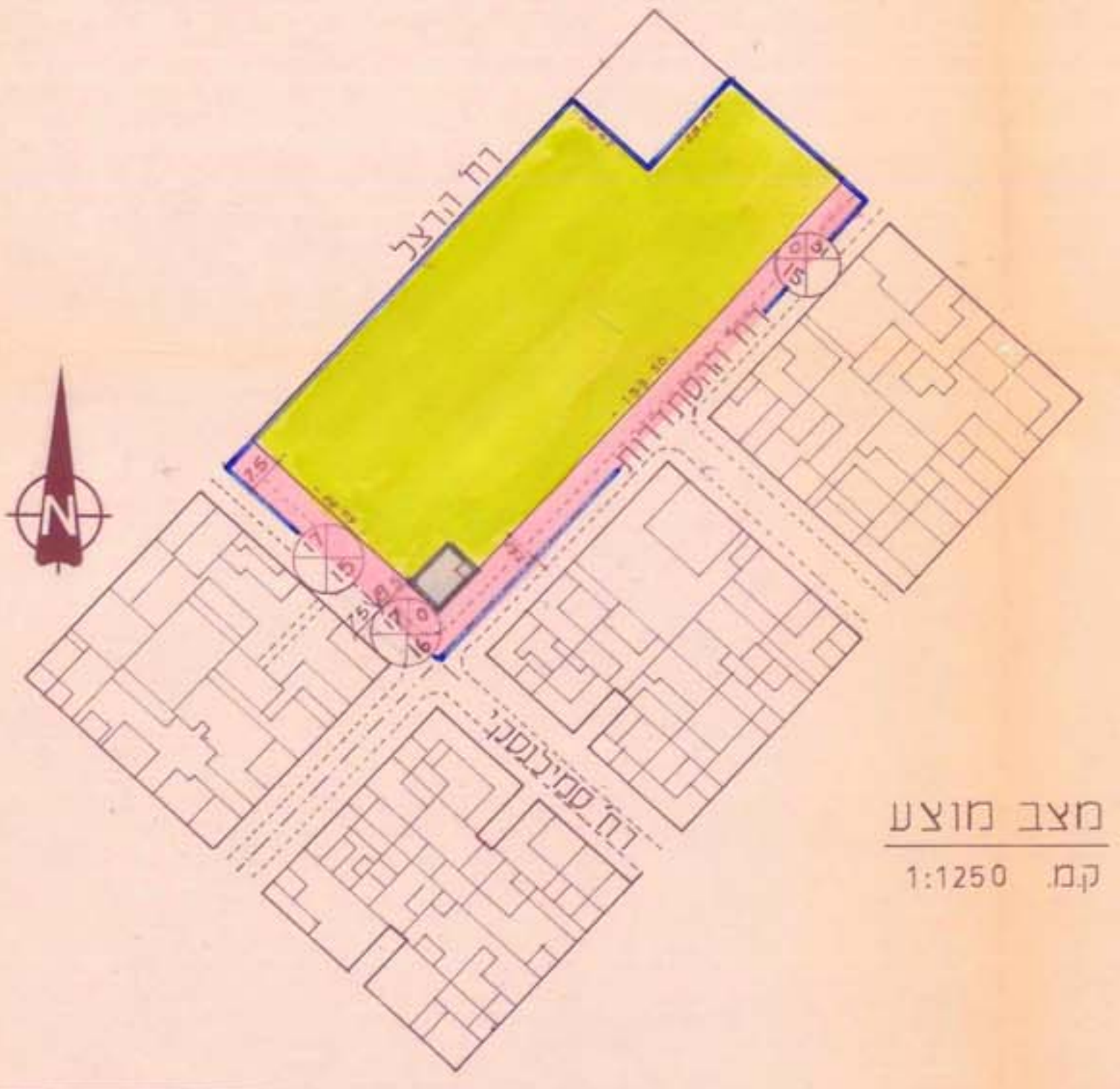
4/177/03/5
 177/03/5
 177/03/5



תרשים סביבה
 קמ. 1:2500



מצב קיים
 קמ. 1:1250



מצב מוצע
 קמ. 1:1250

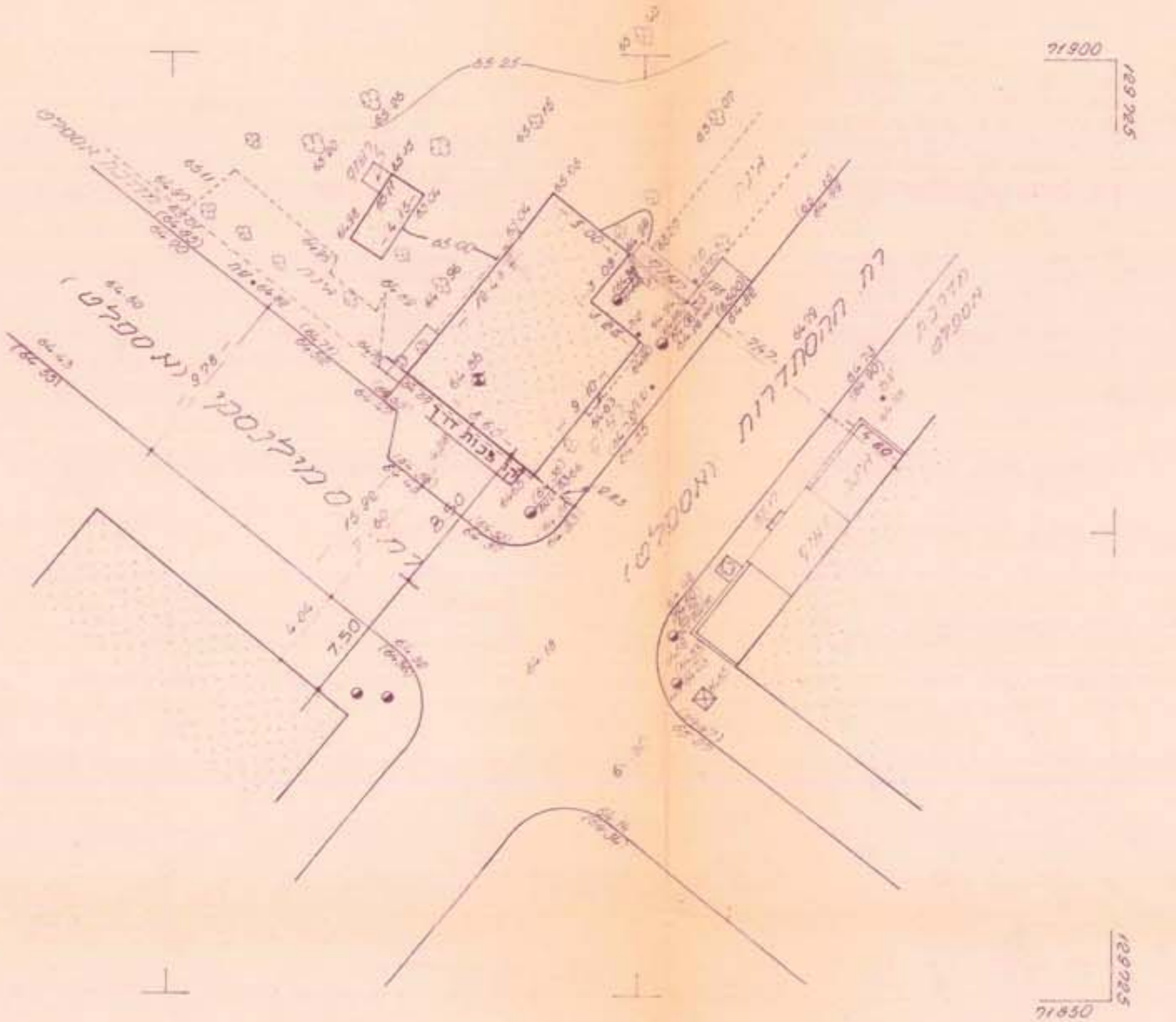
טבלת שטחים

| יעוד | שטח קיים | שטח מוצע |
|------|-------------|-------------|
| שצ"פ | 7342.00 מ"ר | 7234.67 מ"ר |
| מסחר | 107.33 מ"ר | 107.33 מ"ר |
| דרך | 1575.00 מ"ר | 1575.00 מ"ר |
| סה"כ | 8917.00 מ"ר | 8917.00 מ"ר |

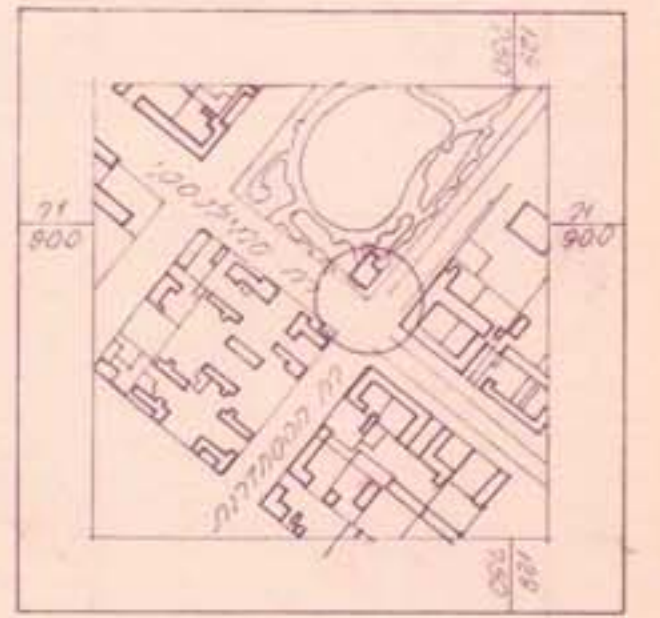
לפי תוכנית זו תבנות בניינים מס' 177/03/5 תיקון מס' 4
 על שטח של 8917.00 מ"ר באר שבע, גוש 38004 חלקה 30 (חנה)
 בעל הקרקע: מנהל מקרקעי ישראל
 מתכננת: אדית פרקש, אדריכלית
 תאריך: 17.3.87

מחוז : אר שבע
 נפה : באר שבע
 מקום : באר שבע
 גוש : 38004
 חלקה :

קנה מידה 1:250
 חוקן בשבילי אושכנזי משרה



מראה מקום 1:2500



הערות

1. התוכנית מפורטת לרשות הרחבת על גבי חלקה 30
2. מרחבים קטנים מס' 2 ו-3 על שטח 200 מ"ר
- יש להסתייע בכל הקשורים 00 200 00

לא לעדרכי רשות

משרד שוטח מס' 1495

גורג ליוזמפלד
 מרחבים מידת סומסך
 מרחבים נגב-הנדסה אורחות
 תל אביב