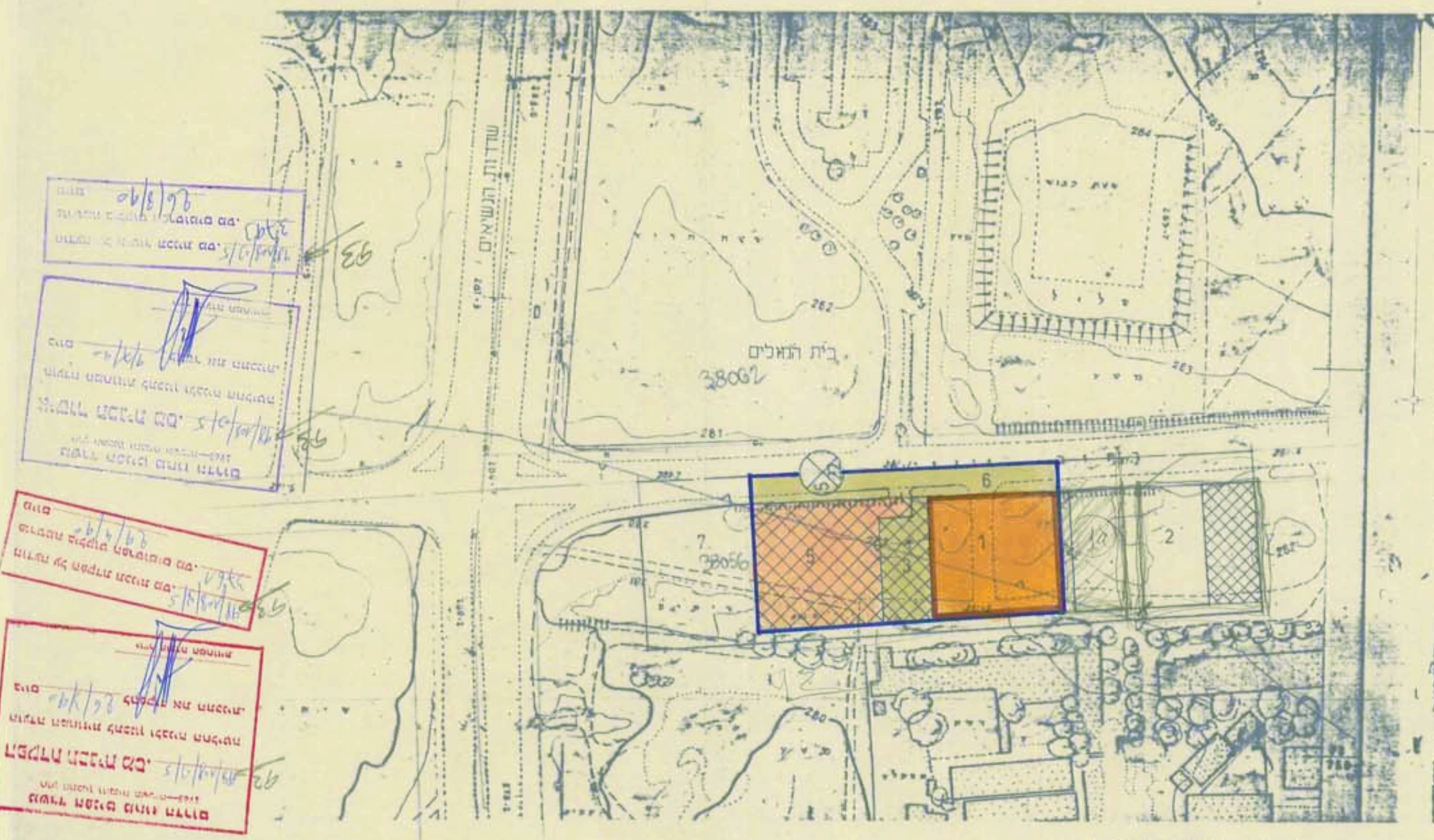


מרחב תכנון מקומי באר שבע

תכנית מפורטת מס' 93/108/03/5

שינוי לתכנית מס' 63/108/03/5

- מחוז : הדרום
- נפה : באר שבע
- מקום : באר שבע רח' וינגייט
- גושים : 38062, 38056
- יזום התכנית : עמותת הבית הלאומי ב"ש
- בעל הקרקע : מנהל מקרקעי ישראל
- עורך התכנית : אדרי' י. קסלר
- שטח התכנית : כ- 5.7 דונם
- קנה מידה : 1:1250
- תאריך : 5 05 1990



תכנית קיימת 1:1250

מס' 93/108/03/5
מס' 63/108/03/5

מס' 93/108/03/5
מס' 63/108/03/5

מס' 93/108/03/5
מס' 63/108/03/5

טבלת השטחים עפי' מידה נרפית

מספר המגרש	שטח בנוי קיים	שטח בצד	יעוד והערות
1	2,068	2,068	חנייה ציבורית
3	668	—	—
5	2,020	2,688	שטח לבניני ציבור
6	1,000	1,000	דרך קיימת
סה"כ	5,756	5,756	

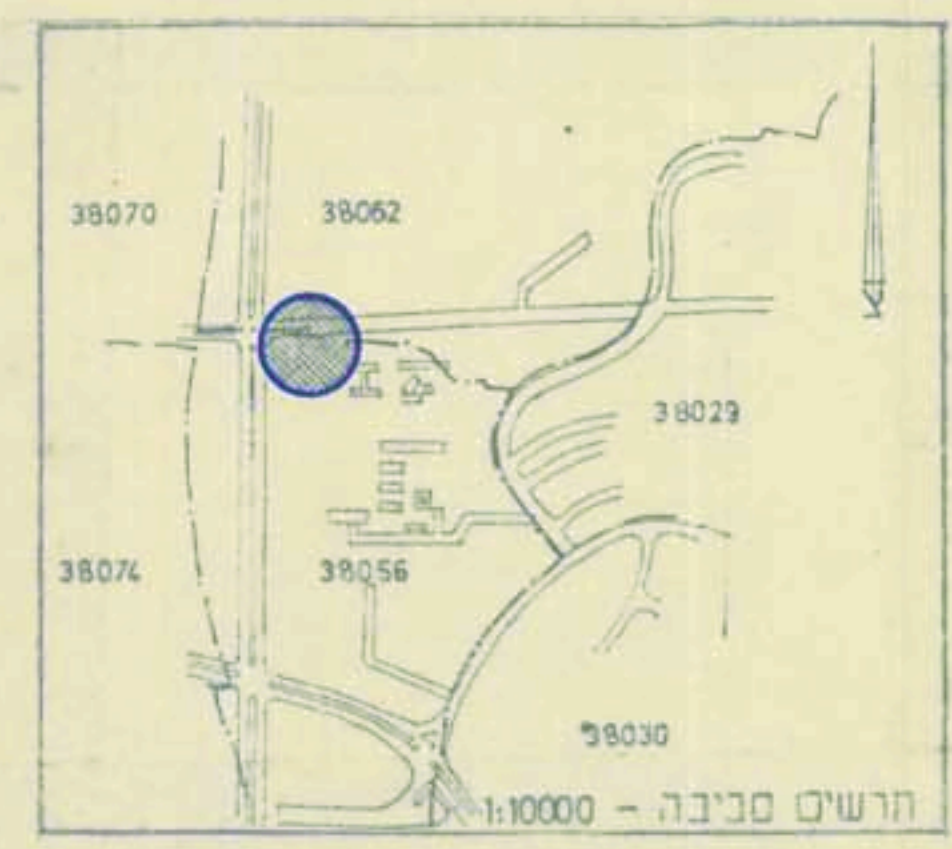
- מקרא:**
- גבול התכנית
 - שטח לבניני ציבור
 - שטח לחנייה ציבורית
 - דרך קיימת
 - שטח חניה פרטי קיים
 - מספר הדרך
 - קו בנין
 - מרחב הדרך

ועדה מקומית לתכנון ולבניה
באר שבע
93/108/03/5
תוכנית מפורטת לשינוי תכנון ולבניה
עם תשלום
ביטוח-חיים מס' 520/30
מיום 13.4.90
י"ד תשע"א

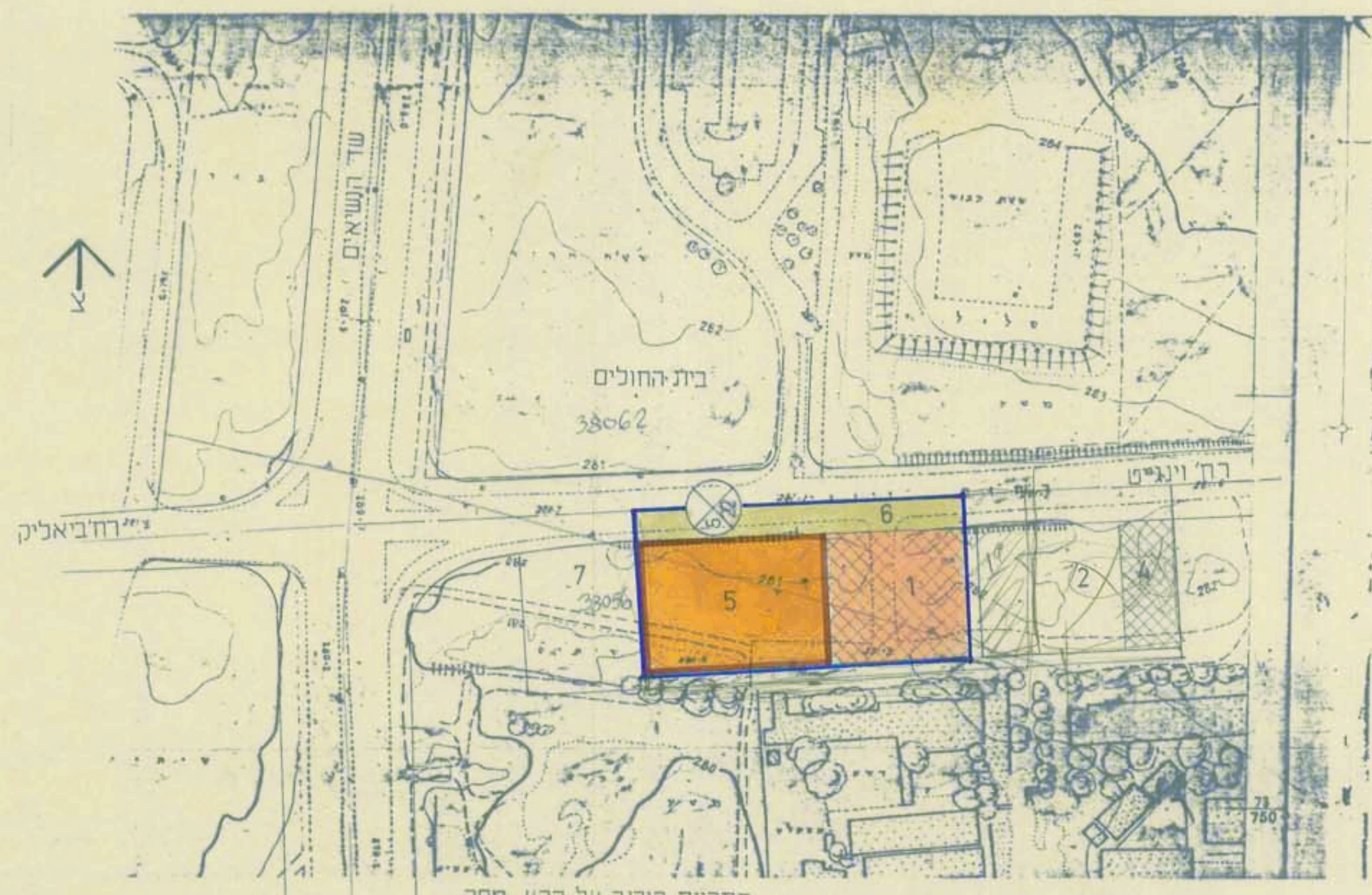
חתימת יזום התכנית

חתימת עורך התכנית

חתימת בעל הקרקע



ועדה המחוזית לתכנון ולבניה
מס' 13.3.90



תכנית מוצעת 1:1250

התכנית הוכנה על רקע מפה של אגף המדידות הממשלתית מתאריך-מאי 1981 (צילום מ-79)

